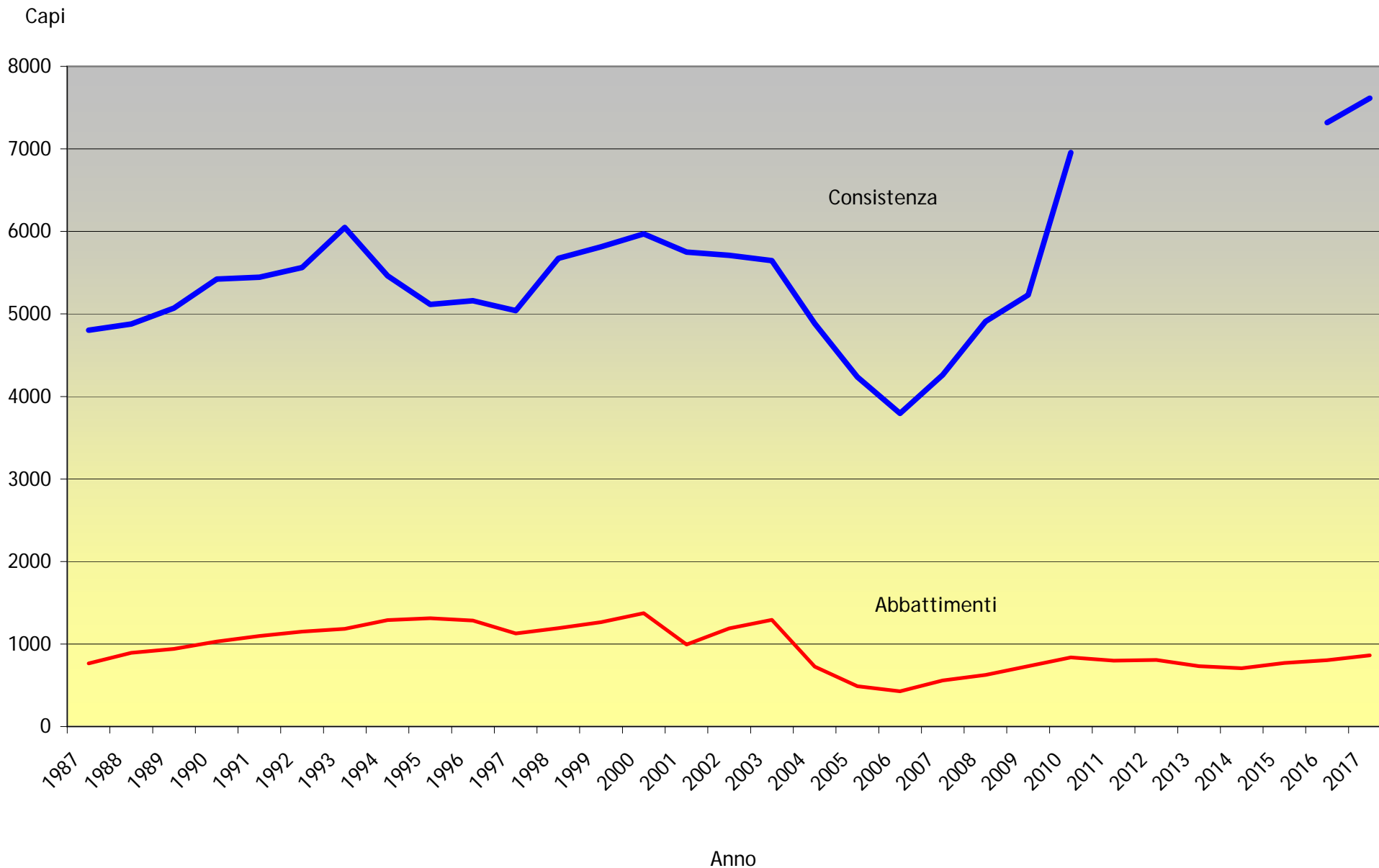


Capriolo - Consistenza e abbattimenti dal 1987



Valli Giudicarie, Rendena, Chiese e Ledro - Capriolo

selezione estiva 01/05/17 - 29/06/17

caccia autunnale al maschio adulto 10/09/17 - 22/10/17

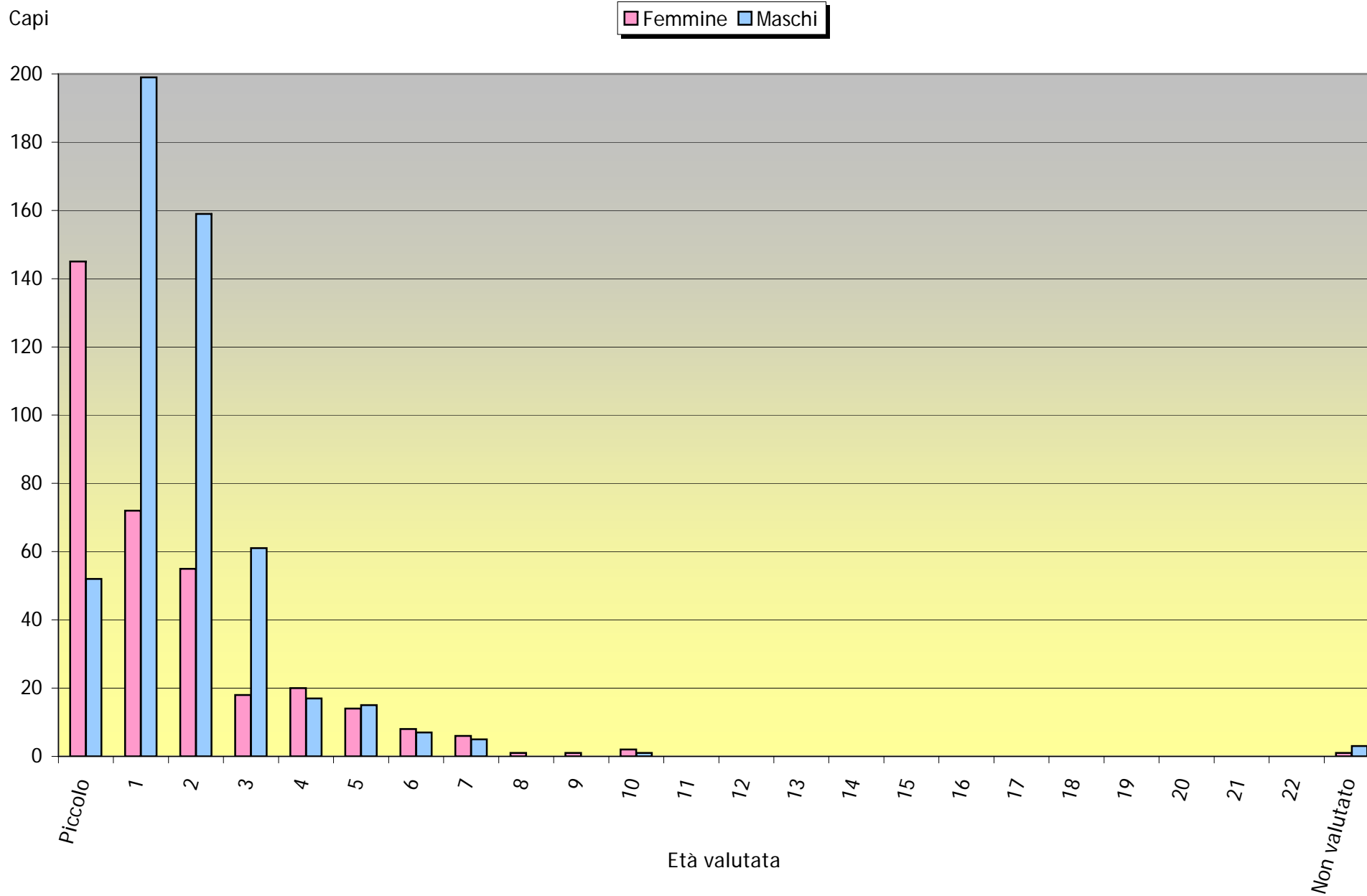
caccia autunnale alle femmine e piccoli 10/09/17 - 31/12/17

Categoria	Abbattimenti
Maschi 2° Classe	199
Maschi 1° Classe	265
Femmine	197
Piccoli	197
Non Valutati	4
Totale	862

A 3D pie chart illustrating the distribution of the total 862 kills across four categories. The largest segment is 'Maschi 1° Classe' at 31%, followed by 'Femmine' and 'Piccoli' both at 23%, and 'Maschi 2° Classe' also at 23%. The chart is rendered in a perspective view with a dark grey base.

Categoria	Abbattimenti	Percentuale
Maschi 2° Classe	199	23%
Maschi 1° Classe	265	31%
Femmine	197	23%
Piccoli	197	23%

Capriolo - Abbattimenti per età valutata



Riserva	ASSEGNAZIONI						ABBATTIMENTI								
	Maschi			Femmine	Piccoli	Totale	Maschi				Femmine		Piccoli	Non Val.	Totale
	II	I	Totale				II	I	Totale	Età Media I^	Totale	Età Media			
ANDALO	5	4	9	9	4	22	4	5	9	4,2	1	3,0	3		13
BEZZECA	3	4	7	7	4	18	1	4	5	4,3	7	2,6			12
BLEGGIO INFERIORE	6	5	11	11	5	27	3	6	9	2,5	3	3,0	5		17
BLEGGIO SUPERIORE	7	6	13	13	6	32	7	6	13	2,7	9	3,4	3		25
BOLBENO	4	3	7	7	4	18	4	3	7	2,3	3	4,7	3		13
BONDO	5	4	9	9	4	22	5	4	9	2,3	4	2,3	4		17
BONDONE	4	4	8	8	4	20	2	5	7	2,0	3	1,7	4		14
BREGUZZO	7	5	12	12	6	30	7	5	12	2,5	5	1,2	5		22
BRIONE	4	4	8	8	4	20	4	4	8	2,5	7	2,4	3		18
CADERZONE	5	5	10	10	5	25	5	5	10	2,0	2	2,5	5		17
CASTELLO CONDINO	4	3	7	7	4	18	3	3	6	2,3	4	2,0	2		12
CIMEGO	3	2	5	5	3	13	2	3	5	2,3	4	2,5	1		10
CONCEI	6	10	16	16	8	40	6	9	15	2,9	8	2,0	6		29
CONDINO	7	6	13	13	7	33	4	6	10	2,5	7	2,1	3		20
DAONE - BERSONE - PRASO	18	15	33	33	16	82	11	20	31	3,1	11	3,5	12		54
DORSINO	4	3	7	7	3	17	4	3	7	3,7	2	3,5	4		13
FAVE'	8	6	14	14	7	35	5	9	14	3,8	6	1,8	5		25
GIUSTINO - MASSIMENO	6	8	14	14	7	35	5	8	13	2,3	3	4,0	6		22
LOMASO	9	7	16	16	10	42	7	9	16	2,8	9	2,7	13		38
MOLINA DI LEDRO	8	12	20	20	10	50	7	13	20	2,8	9	2,0	8		37
MOLVENO	5	4	9	9	4	22	5	3	8	2,0	4	3,0	3		15
MONTAGNE	4	5	9	9	5	23	5	4	9	2,8	4	3,0	3		16
PIEVE DI BONO	5	5	10	10	5	25	4	6	10	2,7	2	3,0	5		17
PIEVE DI LEDRO	3	5	8	8	4	20	3	5	8	2,6	4	2,8	2		14
PINZOLO - BOCENAGO - CARISOLO	11	16	27	27	14	68	13	14	27	2,9	9	2,8	10		46
PREORE	2	3	5	5	3	13	3	1	4	3,0	2	1,5	1	1	8
RAGOLI	2	2	4	4	2	10	1	3	4	2,3	1	6,0	1		6
REGOLE SPINALE E MANEZ	1		1	3	2	6		1	1	3,0	2	2,0	3		6

Rilievo età a cura del Sottocomitato per la verifica dell'osservanza dei programmi di prelievo degli Ungulati

Elaborazione dati a cura del Servizio Foreste e Fauna

Riserva	ASSEGNAZIONI						ABBATTIMENTI								
	Maschi			Femmine	Piccoli	Totale	Maschi				Femmine		Piccoli	Non Val.	Totale
	II	I	Totale				II	I	Totale	Età Media I^	Totale	Età Media			
RONCONE - LARDARO	12	10	22	22	11	55	8	14	22	2,4	12	2,1	5	1	40
S. LORENZO IN BANALE	8	6	14	14	7	35	7	7	14	2,9	6	2,3	7		27
SEO - SCLEMO	4	4	8	8	4	20	4	4	8	2,5	1	1,0	4		13
SPIAZZO	5	8	13	13	7	33	3	10	13	2,7	6	4,0	4		23
STENICO I parte	2	2	4	3	1	8	1	3	4	2,0	2	2,5	1		7
STENICO II parte Vallagola	1	1	2	2	1	5		2	2	2,5					2
STORO	11	9	20	20	10	50	7	13	20	3,0	8	2,8	8		36
STREMO / VAL GENOVA	4	6	10	10	5	25	2	8	10	2,6	3	3,0	4		17
TIARNO DI SOPRA	5	7	12	12	6	30	6	6	12	3,0	3	2,3	7		22
TIARNO DI SOTTO	3	5	8	8	4	20	4	4	8	2,5	2	3,0	6		16
TIONE	10	8	18	18	8	44	9	9	18	2,0	3	2,0	14		35
VIGO RENDENA - PELUGO - DARE'	3	5	8	8	4	20	2	6	8	2,8	4	2,8	1	1	14
VILLA RENDENA	6	10	16	16	8	40	8	9	17	3,1	8	1,9	8	1	34
ZUCLO	5	5	10	10	5	25	8	3	11	1,6	4	3,3	5		20
Totale	235	242	477	478	241	1196	199	265	464	2,7	197	2,6	197	4	862

Rilievo età a cura del Sottocomitato per la verifica dell'osservanza dei programmi di prelievo degli Ungulati

Elaborazione dati a cura del Servizio Foreste e Fauna

FEMMINE

Numero di capi con relativo peso medio per età valutata

Riserva	Picc.	1	2	3	4	5	6	7	8	9	10	11	12	13	14	15	16	17	18	19	20	21	22	23	24	25	NV	Tot.
ANDALO				1																								1
				15,0																								15,0
BEZZECA		2	1	3		1																						7
		12,0	15,0	16,5		15,0																						14,5
BLEGGIO INFERIORE	2	1	1								1																	5
	10,8	15,0	15,0								13,5																	13,0
BLEGGIO SUPERIORE	1	2	2		3						1	1																10
	14,0	18,3	16,3		17,5						18,0	18,5																17,2
BOLBENO	3	1									1	1																6
	10,0	13,9									11,0	17,0																12,0
BONDO	3	2		1	1																							7
	10,3	16,5		20,0	19,0																							14,7
BONDONE	4	1	2																									7
	8,9	14,5	14,0																									11,1
BREGUZZO	3	4	1																									8
	10,3	15,5	14,0																									13,4
BRIONE	2	2	2	1	2																							9
	11,5	15,5	16,0	18,0	19,0																							15,8
CADERZONE	4		1	1																								6
	10,3		13,6	10,2																								10,8
CASTELLO CONDINO	1	3				1																						5
	12,0	18,2				22,0																						17,7
CIMEGO		1	2			1																						4
		20,0	16,5			20,0																						18,3
CONCEI	4	6		1							1																	12
	10,1	15,1		14,0							14,2																	13,3
CONDINO	3	4		1	2																							10
	10,0	15,8		14,0	18,0																							14,3
DAONE - BERSONE - PRASO	12	4	2			3	1			1																		23
	10,3	16,9	17,5			16,0	18,3			16,1																		13,4
DORSINO	2		1			1																						4
	9,5		16,0			14,5																						12,4
FIAVE'	5	3	1	2																								11
	10,8	15,0	17,0	17,0																								13,6
GIUSTINO - MASSIMENO	5	2									1																	8
	11,2	15,6									12,2																	12,4
LOMASO	8	1	5		2	1																						17
	11,6	19,0	17,4		16,5	16,0																						14,6
MOLINA DI LEDRO	5	6	1	1							1																	14
	9,0	13,7	15,0	14,0							14,0																	12,1
MOLVENO	2	1	2								1																	6
	9,0	16,0	15,5								15,0																	13,3
MONTAGNE	3	1	2								1																	7
	12,2	15,0	16,8								16,0																	14,5
PIEVE DI BONO	3	1				1																						5
	11,5	17,0				18,0																						13,9
PIEVE DI LEDRO	1		1	3																								5
	10,0		14,0	14,3																								13,4
PINZOLO - BOCENAGO - CARISOLO	10	2	4	1							2																	19
	10,3	16,2	16,3	23,0							17,1																	13,6
PREORE	1	1	1																									3
	10,5	14,8	16,0																									13,8

Rilievo età a cura del Sottocomitato per la verifica dell'osservanza dei programmi di prelievo degli Ungulati

Elaborazione dati a cura del Servizio Foreste e Fauna

FEMMINE

Numero di capi con relativo peso medio per età valutata

Riserva	Picc.	1	2	3	4	5	6	7	8	9	10	11	12	13	14	15	16	17	18	19	20	21	22	23	24	25	NV	Tot.	
RAGOLI	1 9,0						1 16,0																					2 12,5	
REGOLE SPINALE E MANEZ	3 9,0		2 15,5																									5 11,6	
RONCONE - LARDARO	3 9,0	4 16,3	6 16,2		1 12,0	1 16,0																						15 14,5	
S. LORENZO IN BANALE	3 9,3	2 13,5	2 15,5		2 15,0																							9 12,9	
SEO - SCLEMO	3 11,0	1 16,0																										4 12,3	
SPIAZZO	2 7,6	2 13,4	2 16,9						1 15,8		1 13,4																	8 13,1	
STENICO I parte	1 13,0	1 17,0			1 19,0																							3 16,3	
STORO	7 9,9		5 17,6	1 18,5	1 18,0	1 20,0																						15 14,3	
STREMBO / VAL GENOVA	3 11,2		1 16,0	1 16,2	1 16,0																							6 13,6	
TIARNO DI SOPRA	4 7,5	1 16,0	1 18,0		1 15,0																							7 11,3	
TIARNO DI SOTTO	3 9,0	1 16,0				1 16,0																						5 11,8	
TIONE	12 10,0	2 14,0			1 15,5																							15 10,9	
VIGO RENDENA - PELUGO - DARE'	1 13,0	2 14,3			1 17,6	1 23,2																					1	6 16,5	
VILLA RENDENA	8 10,3	3 18,4	4 15,8		1 19,4																							16 13,7	
ZUCLO	4 11,5	2 17,0				1 18,0	1 18,0																					8 14,5	
Numero totale	145	72	55	18	20	14	8	6	1	1	2																1	343	
Peso medio totale	10,2	15,7	16,2	16,1	17,1	17,6	16,1	15,8	15,8	16,1	12,8																		13,6

MASCHI

Numero di capi con relativo peso medio per età valutata

Riserva	Picc.	1	2	3	4	5	6	7	8	9	10	11	12	13	14	15	16	17	18	19	20	21	22	23	24	25	NV	Tot.
ANDALO	3	4	1	1	1	1		1																				12
	9,5	16,3	20,0	14,5	16,0	18,0		15,0																				14,8
BEZZECA		1	1	1		1		1																				5
		18,0	18,0	21,0		22,0		18,0																				19,4
BLEGGIO INFERIORE	3	3	4	1	1																							12
	11,7	15,1	15,8	15,5	18,5																							14,8
BLEGGIO SUPERIORE	2	7	3	2	1																							15
	7,5	15,8	17,3	18,3	19,5																							15,6
BOLBENO		4	2	1																								7
		16,4	17,5	15,0																								16,5
BONDO	1	5	3	1																								10
	10,0	15,2	16,7	21,0																								15,7
BONDONE		2	5																									7
		14,8	17,4																									16,6
BREGUZZO	2	7	3	1		1																						14
	14,0	16,4	18,0	17,0		17,0																						16,5
BRIONE	1	4	2	2																								9
	8,0	15,0	16,5	19,0																								15,4
CADERZONE	1	5	5																									11
	9,0	16,8	16,7																									16,0
CASTELLO CONDINO	1	3	2	1																								7
	11,0	16,7	17,0	21,0																								16,6
CIMEGO	1	2	2	1																								6
	13,0	17,5	19,5	18,0																								17,5
CONCEI	2	6	6	1		1																						17
	10,0	16,3	17,6	15,0		19,2	19,8																					16,3
CONDINO		4	4	1	1																							10
		14,3	12,8	16,0	20,0																							14,4
DAONE - BERSONE - PRASO	11	10	5	2	1	1	1																					31
	16,6	17,2	18,2	15,6	18,1	20,8	15,3																					17,1
DORSINO	2	4		1	2																							9
	8,5	15,3		17,0	17,1																							14,3
FIAVE'		5	3	4			1				1																	14
		16,1	18,0	16,0			18,0				16,0																	16,8
GIUSTINO - MASSIMENO	1	5	6	2																								14
	9,5	15,7	17,3	19,3																								16,5
LOMASO	5	7	6	2							1																	21
	11,3	16,1	17,2	18,0							18,0																	15,6
MOLINA DI LEDRO	3	7	7	3	1	2																						23
	10,3	15,7	15,7	18,0	17,0	17,5																						15,5
MOLVENO	1	5	2	1																								9
	10,0	14,6	18,5	18,0																								15,3
MONTAGNE		5	3			1																						9
		15,5	16,2			16,5																						15,9
PIEVE DI BONO	2	4	5								1																	12
	11,5	17,1	17,4								17,0																	16,3
PIEVE DI LEDRO	1	3	3	1	1																							9
	10,0	15,0	17,7	16,0	19,0																							15,9
PINZOLO - BOCENAGO - CARISOLO		13	6	6	1						1																	27
		15,6	17,8	18,3	17,0						18,0																	16,8
PREORE		3				1																						5
		16,5				15,0																						19,0
																												16,7

Rilievo età a cura del Sottocomitato per la verifica dell'osservanza dei programmi di prelievo degli Ungulati

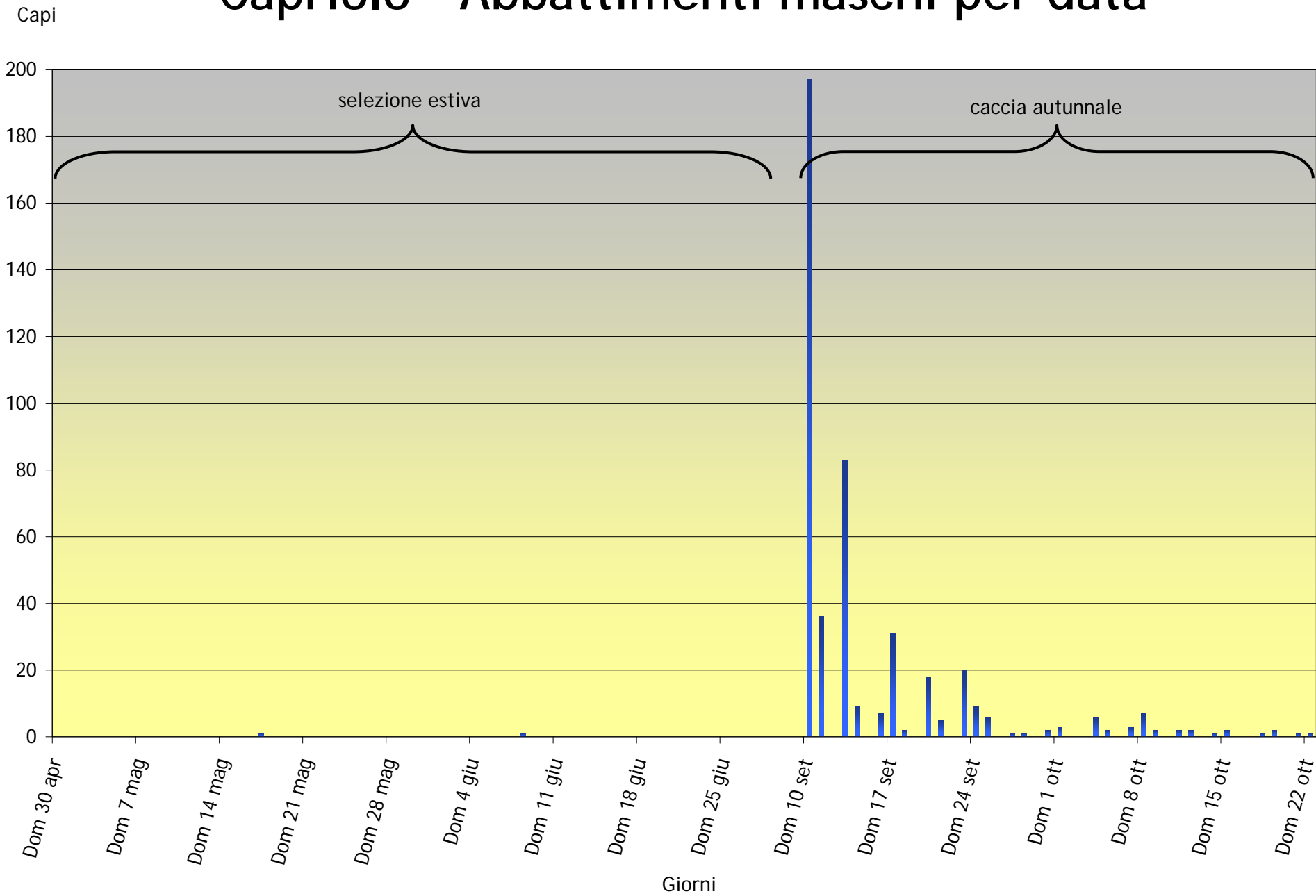
Elaborazione dati a cura del Servizio Foreste e Fauna

MASCHI

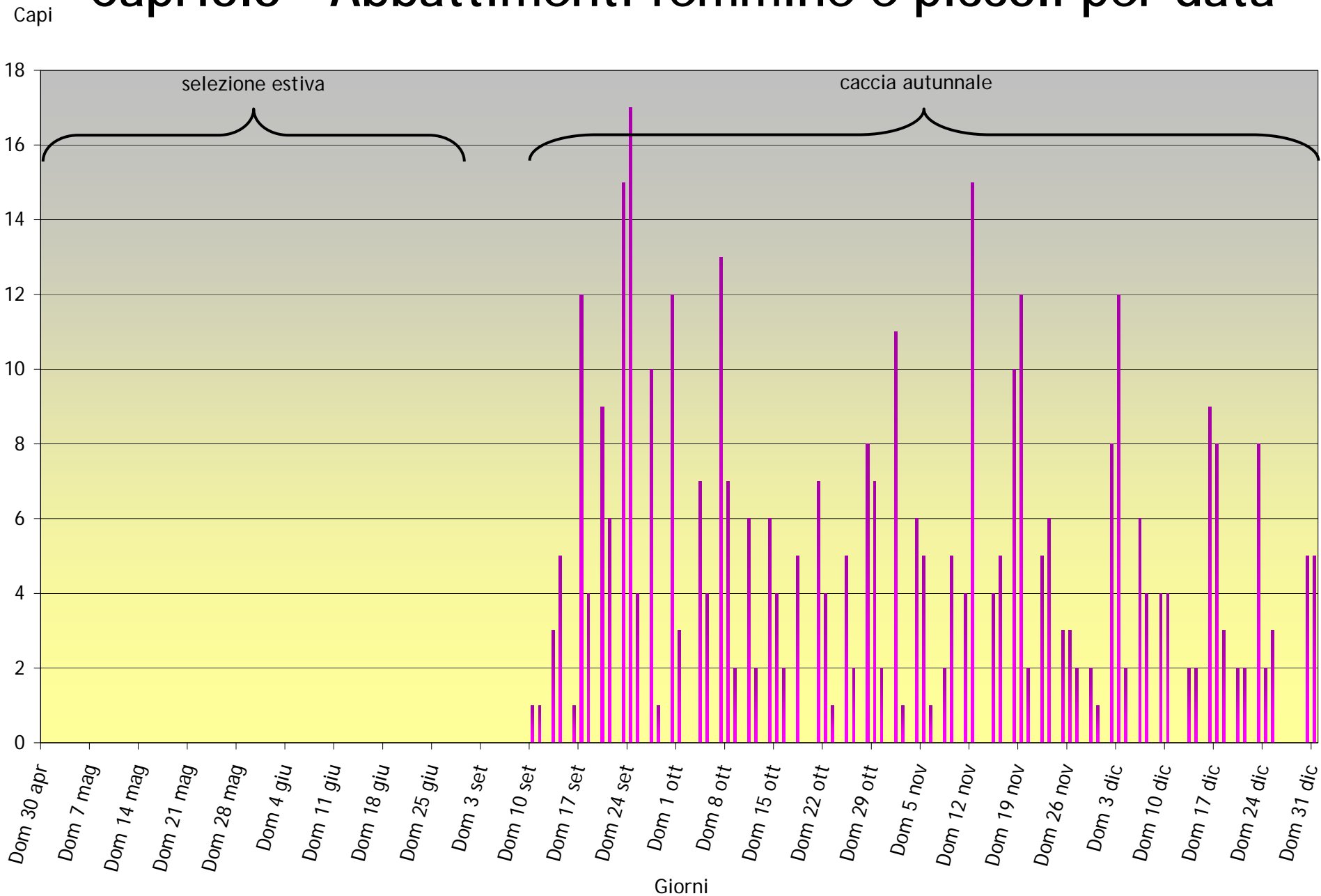
Numero di capi con relativo peso medio per età valutata

Riserva	Picc.	1	2	3	4	5	6	7	8	9	10	11	12	13	14	15	16	17	18	19	20	21	22	23	24	25	NV	Tot.	
RAGOLI		1	2	1																								4	
		14,0	20,5	21,0																								19,0	
REGOLE SPINALE E MANEZ				1																								1	
				18,0																								18,0	
RONCONE - LARDARO		2	8	9	4	1																					1	25	
		10,0	15,7	17,7	17,8	21,0																					12,5	16,4	
S. LORENZO IN BANALE		4	7	3	3				1																			18	
		8,4	15,9	16,0	17,3	16,0																						14,5	
SEO - SCLEMO		1	4	2	2																							9	
		13,0	16,6	17,8	17,8																							16,7	
SPIAZZO		2	3	8					1	1																		15	
		11,0	16,4	17,2					14,4	17,4																		16,1	
STENICO I parte		1	3																									4	
		17,2	19,3																									18,6	
STENICO II parte Vallagola				1	1																							2	
				17,0	14,5																							15,8	
STORO		1	7	6	4	1	1	1																				21	
		12,0	16,6	17,8	19,3	19,0	19,0	20,0																					17,6
STREMBO / VAL GENOVA		1	2	5	2				1																			11	
		5,8	16,0	16,8	17,4	18,0																						15,9	
TIARNO DI SOPRA		3	6	3	1	1	1																					15	
		8,3	14,8	17,0	18,0	20,0	16,0																					14,6	
TIARNO DI SOTTO		3	4	2	2																							11	
		10,7	16,5	18,5	18,5																							15,6	
TIONE		2	9	9																								20	
		10,0	15,0	17,5																								15,6	
VIGO RENDENA - PELUGO - DARE'		2	5						1																			8	
		16,2	15,5						18,0																			16,0	
VILLA RENDENA		8	4	1	3	1																					1	18	
		15,8	16,7	19,2	17,9	18,0																					18,0	16,8	
ZUCLO		1	8	3																								12	
		13,5	16,8	19,0																								17,0	
Numero totale		52	199	159	61	17	15	7	5		1																3	519	
Peso medio totale		10,2	15,9	17,2	17,9	18,0	17,5	18,7	16,9		16,0																16,5	16,1	

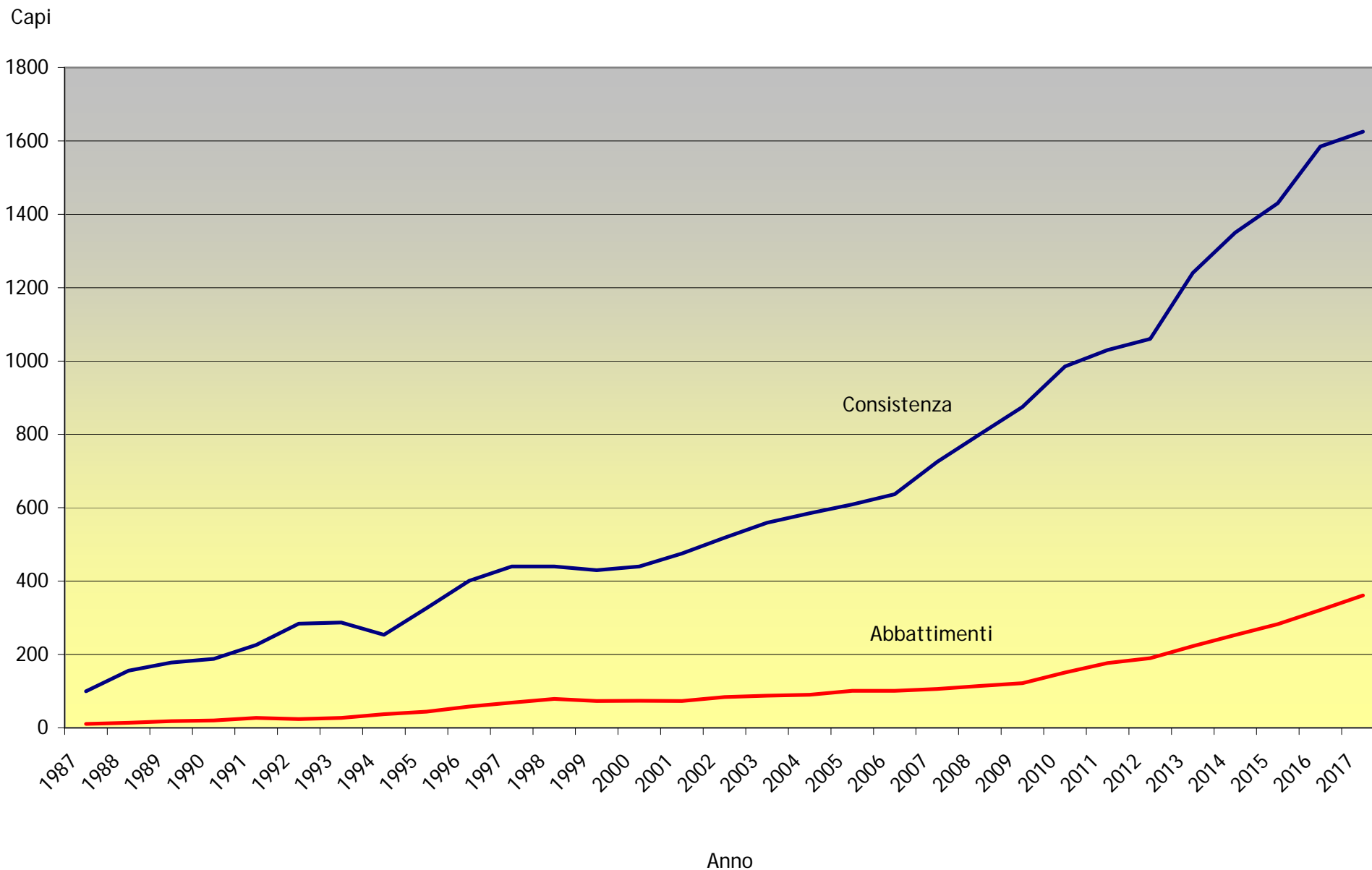
Capriolo - Abbattimenti maschi per data



Capriolo - Abbattimenti femmine e piccoli per data



Cervo - Consistenza e abbattimenti dal 1987



Valli Giudicarie, Rendena, Chiese e Ledro - Cervo

selezione estiva 01/05/17 - 29/06/17

caccia autunnale senza aree bramito 10/09/17 - 17/09/17 11/10/17 - 31/12/17

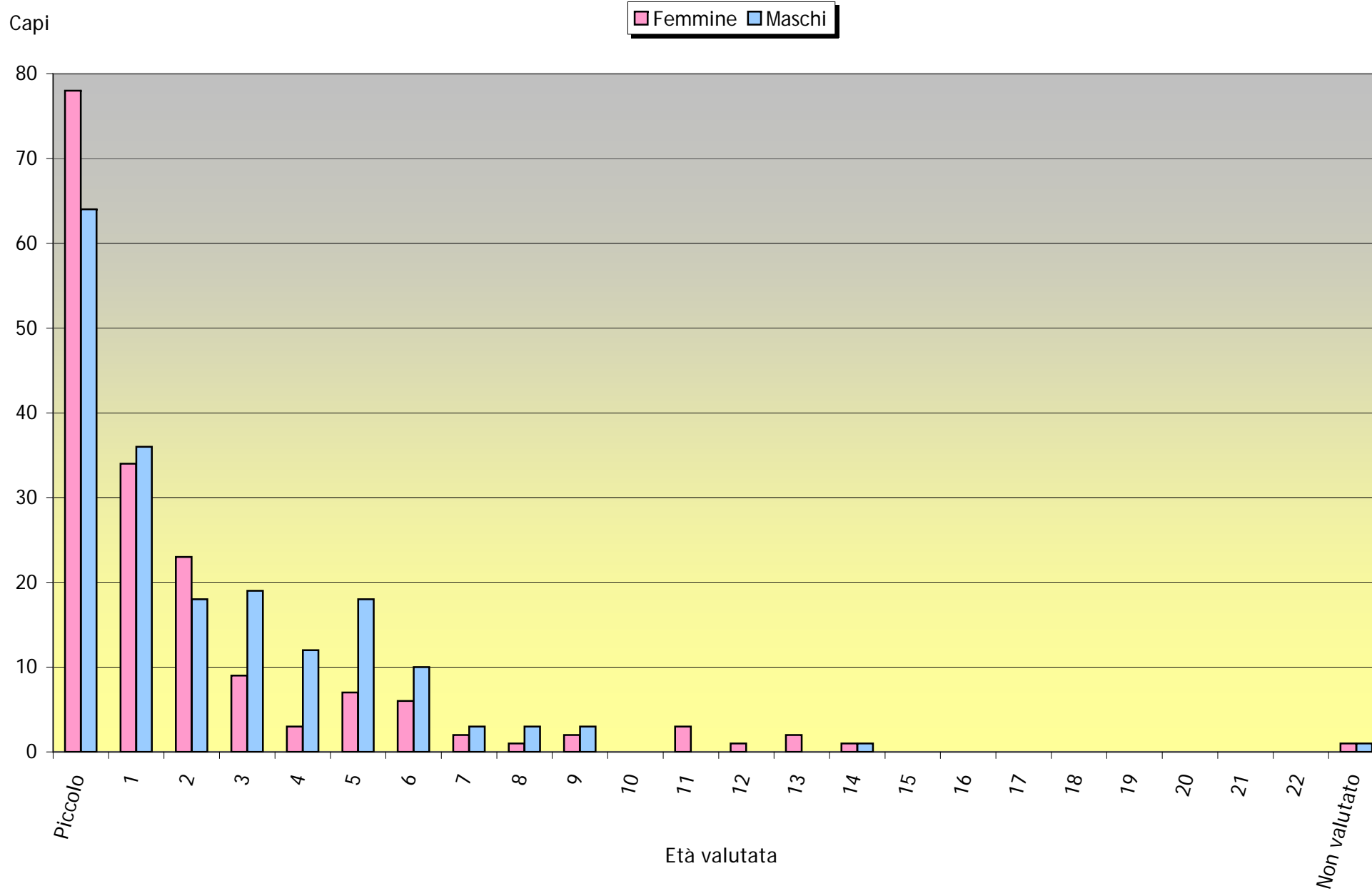
caccia autunnale con aree bramito 10/09/16 - 31/12/17

Categoria	Abbattimenti
Maschi 3° Classe	36
Maschi 2° Classe	77
Maschi 1° Classe	10
Femmine	94
Piccoli	142
Non Valutati	2
Totale	361

A 3D pie chart illustrating the distribution of hunting trophies. The chart is divided into five segments: Piccoli (40%, light green), Femmine (26%, pink), Maschi 2° Classe (21%, light blue), Maschi 3° Classe (10%, light cyan), and Maschi 1° Classe (3%, light purple). The segments are shown in a perspective view, giving them a three-dimensional appearance.

Categoria	Percentuale
Piccoli	40%
Femmine	26%
Maschi 2° Classe	21%
Maschi 3° Classe	10%
Maschi 1° Classe	3%

Cervo - Abbattimenti per età valutata



Distretto Faunistico	ASSEGNAZIONI							ABBATTIMENTI									
	Maschi				Totale	Femmine e Piccoli		Maschi				Femmine		Piccoli	Non Val.	Totale	
	III	II-I	II	I		Totale	Fem	Pic	III	II	I	Totale	Età Media				Totale
ANDALO	1		1		2	1	1	4	1	1		2	3,0		1		3
BEZZECA	1		1		2	2	1	5	2			2	1,0	1	1,0	1	4
BLEGGIO INFERIORE	2		1	1	4	5	5	14	3	1		4	1,5	5	4,0	5	14
BLEGGIO SUPERIORE	1		1	1	3	3	3	9	1	1	1	3	3,3	2	4,0	4	9
BOLBENO			2		2	1	1	4		2		2	4,0	1	1,0		3
BONDO	1				1	1	1	3		1		1	2,0	2	5,5		3
BONDONE			1		1	1	1	3		1		1	5,0		2		3
BREGUZZO	1			1	2	2	1	5		1		1	2,0	1	1,0	2	4
BRIONE	1				1	1	1	3	1			1	1,0	1	1,0	1	3
CADERZONE	1				1	1		2									
CASTELLO CONDINO			1		1	2	1	4		1		1	2,0	2	8,0	1	4
CIMEGO	2				2	2	1	5	1	1		2	1,5	2	1,5	1	5
CONCEI	2		1	1	4	3	4	11	1	3		4	3,8	1	1,0	6	11
CONDINO	1		1		2	2	2	6	1	1		2	1,5	2	2,0	1	5
DAONE - BERSONE - PRASO	4		3	3	10	10	10	30	2	6	1	9	4,3	13	3,4	6	28
DORSINO	1		1	1	3	3	2	8	1	2		3	3,3	1	1,0	4	8
FIAVE'			1	1	2	3	2	7	1		1	2	4,5	2	2,5	2	6
GIUSTINO - MASSIMENO	1		2	1	4	3	3	10		3	1	4	4,3	2	2,0	2	8
LOMASO	2		2	2	6	6	6	18	2	4		6	3,3	5	3,0	5	16
MOLINA DI LEDRO	1		2	1	4	5	4	13	1	3		4	3,3	2	2,0	7	13
MOLVENO				1	1	2	1	4							1		1
MONTAGNE	1		1	1	3	3	4	10	1	2		3	3,3	4	1,0	3	10
PIEVE DI BONO			1	2	3	2	3	8		3		3	4,7	1	14,0	4	8
PIEVE DI LEDRO	1			1	2	2	2	6	1	1		2	2,0	2	2,0	2	6
PINZOLO - BOCENAGO - CARISOLO	3		3	3	9	13	10	32	3	5		8	2,4	5	3,0	19	32
PREORE	1				1	1	2	4		1		1	2,0	1	2,0	1	3
RAGOLI	2		1	1	4	4	4	12	1	2	1	4	5,3	3	5,3	5	13
REGOLE SPINALE E MANEZ	4		2	2	8	8	7	23	2	3	2	7	5,0	7	6,9	8	22
RONCONE - LARDARO			2	1	3	3	3	9	2	3		5	2,6	3	3,0	2	10
S. LORENZO IN BANALE	3		2	2	7	7	7	21	1	5		6	3,2	5	4,0	7	19

Rilievo età a cura del Sottocomitato per la verifica dell'osservanza dei programmi di prelievo degli Ungulati

Elaborazione dati a cura del Servizio Foreste e Fauna

Distretto Faunistico	ASSEGNAZIONI							ABBATTIMENTI										
	Maschi				Totale	Femmine e Piccoli		Maschi				Femmine		Piccoli	Non Val.	Totale		
	III	II-I	II	I		Totale	Fem	Pic	III	II	I	Totale	Età Media				Totale	Età Media
SEO - SCLEMO	1			1	2	3	2	7		3		3	2,7	1	1,0	1		5
SPIAZZO	1		1	1	3	3	4	10	1	1	1	3	4,3	2	1,0	5		10
STENICO I parte	2		1	1	4	5	5	14	1	3		4	4,0	2	5,0	6		12
STENICO II parte Vallagola	1		1		2	2	3	7	1		1	2	7,5	1	1,0	3		6
STORO	1		2	1	4	3	3	10		4		4	2,8	2	1,5	4		10
STREMBO / VAL GENOVA	2		1	1	4	3	3	10	2	1		3	2,3			4		7
TIARNO DI SOPRA	1		1	1	3	5	4	12	1	2		3	1,7	4	3,5	5		12
TIARNO DI SOTTO			1	1	2	2	2	6		2		2	3,5	2	1,5	2		6
TIONE	2		1		3	3	2	8		1	1	2	5,0	1	1,0	4		7
VIGO RENDENA - PELUGO - DARE'	1				1	1	3	5		1		1	3,0	1	5,0	2		4
VILLA RENDENA			2		2	2	2	6		2		2	3,5			2		4
ZUCLO			1		1	2	1	4	1			1	1,0	2	1,5	1		4
Totale	50		45	34	129	136	127	392	36	77	10	123	3,4	94	3,4	142	2	361

FEMMINE

Numero di capi con relativo peso medio per età valutata

Riserva	Picc.	1	2	3	4	5	6	7	8	9	10	11	12	13	14	15	16	17	18	19	20	21	22	23	24	25	NV	Tot.
ANDALO	1 26,0																											1 26,0
BEZZECA	1 35,0	1 55,0																										2 45,0
BLEGGIO INFERIORE	2 36,0	2 62,5	1 57,0			1 69,0						1 78,0																7 57,3
BLEGGIO SUPERIORE	2 38,8	1 67,0						1 90,0																				4 58,6
BOLBENO		1 52,0																										1 52,0
BONDO			1 70,0							1 85,0																		2 77,5
BONDONE	2 32,0																											2 32,0
BREGUZZO	1 45,0	1 59,0																										2 52,0
BRIONE		1 70,0																										1 70,0
CASTELLO CONDINO						1 70,0						1 78,0																2 74,0
CIMEGO		1 65,0	1 62,0																									2 63,5
CONCEI	5 36,0	1 62,0																										6 40,3
CONDINO	1 40,0		2 70,3																									3 60,2
DAONE - BERSONE - PRASO	2 34,5	2 55,3	4 69,2	2 67,9		2 69,1	3 83,7																					15 65,1
DORSINO	1 39,0	1 69,0																										2 54,0
FAIVE'	2	1			1																							4
GIUSTINO - MASSIMENO	1 39,6		2 73,1																									3 61,9
LOMASO	3 35,7		3 67,1	1 60,0		1 86,0																						8 56,8
MOLINA DI LEDRO	2 39,0	1 45,0		1 75,0																								4 49,5
MONTAGNE	3 27,2	4 45,3																										7 37,5
PIEVE DI BONO	3 36,3														1 87,0													4 49,0
PIEVE DI LEDRO	2 36,5	1 54,0		1 63,0																								4 47,5
PINZOLO - BOCENAGO - CARISOLO	9 37,8	2 50,7	1 55,5			1 61,0	1 75,0																					14 45,2
PREORE	1 41,4		1 71,2																									2 56,3

Rilievo età a cura del Sottocomitato per la verifica dell'osservanza dei programmi di prelievo degli Ungulati

Elaborazione dati a cura del Servizio Foreste e Fauna

FEMMINE

Numero di capi con relativo peso medio per età valutata

Riserva	Picc.	1	2	3	4	5	6	7	8	9	10	11	12	13	14	15	16	17	18	19	20	21	22	23	24	25	NV	Tot.
RAGOLI	4 47,3	1 49,0		1 63,0									1 35,0															7 48,0
REGOLE SPINALE E MANEZ	5 36,4		1 63,0	1 65,0	1 67,0		1 63,0	1 71,0						2 64,5														12 53,3
RONCONE - LARDARO		1 42,0		1 70,0		1 60,0																						3 57,3
S. LORENZO IN BANALE	2 37,5	1 56,0	2 65,0		1 65,0							1 74,0															1	8 55,8
SEO - SCLEMO	1 26,0	1 62,0																										2 44,0
SPIAZZO	3 36,3	2 57,5																										5 44,8
STENICO I parte	5 35,8	1 50,0								1 61,0																		7 41,4
STENICO II parte Vallagola	1 40,0	1 56,0																										2 48,0
STORO	3 47,7	1 60,0	1 60,0																									5 52,6
STREMOBO / VAL GENOVA	2 38,8																											2 38,8
TIARNO DI SOPRA	3 38,0	1 55,0	1 65,0	1 71,0						1 90,0																		7 56,4
TIARNO DI SOTTO	1	1	1																									3
TIONE	3 54,3	1 33,0																										4 49,0
VIGO RENDENA - PELUGO - DARE'						1																						1
VILLA RENDENA	1 34,0																											1 34,0
ZUCLO		1 65,0	1 72,0																									2 68,5
Numero totale	78	34	23	9	3	7	6	2	1	2		3	1	2	1												1	173
Peso medio totale	38,0	55,0	66,8	67,0	66,0	66,4	79,2	80,5	90,0	73,0		76,7	35,0	64,5	87,0													52,2

MASCHI

Numero di capi con relativo peso medio per età valutata

Riserva	Picc.	1	2	3	4	5	6	7	8	9	10	11	12	13	14	15	16	17	18	19	20	21	22	23	24	25	NV	Tot.
ANDALO		1				1																						2
		61,0				115,0																						88,0
BEZZECA		2																										2
		65,0																										65,0
BLEGGIO INFERIORE		3	3		1																							7
		32,8	53,0		110,0																							52,5
BLEGGIO SUPERIORE		2	1	1						1																		5
		40,0	81,0	83,0						95,0																		67,8
BOLBENO					1		1																					2
					100,0		130,0																					115,0
BONDO				1																								1
				80,0																								80,0
BONDONE						1																						1
						125,0																						125,0
BREGUZZO		1		1																								2
		40,0		100,0																								70,0
BRIONE		1	1																									2
		46,0	70,0																									58,0
CASTELLO CONDINO		1		1																								2
		35,0		85,0																								60,0
CIMEGO		1	1	1																								3
		42,0	76,0	97,0																								71,7
CONCEI		1	1		1	2																						5
		47,0	74,0		94,0	135,0																						97,0
CONDINO			1	1																								2
			75,0	91,0																								83,0
DAONE - BERSONE - PRASO		4	2		3	2	1			1																		13
		39,5	75,8		116,5	149,0	146,0			130,0																		94,9
DORSINO		3	1		1	1																						6
		42,3	76,0		175,0	160,0																						89,7
FAIVE'			1							1																		2
GIUSTINO - MASSIMENO		1		1	1	1				1																		5
		19,6		94,0	125,0	105,0				123,0																		93,3
LOMASO		2	2		1	1	1																					8
		47,0	62,5		102,0	110,0	117,0	120,0																				83,5
MOLINA DI LEDRO		5	1	1		1		1																				9
		48,8	66,0	92,0		105,0		120,0																				69,7
MOLVENO		1																										1
		41,0																										41,0
MONTAGNE			1		1		1																					3
			52,0		92,0		146,0																					96,7
PIEVE DI BONO		1			1		1	1																				4
		50,0			110,0		120,0	135,0																				103,8
PIEVE DI LEDRO			1		1																							2
			60,0		104,0																							82,0
PINZOLO - BOCENAGO - CARISOLO		10	3	2	2		1																					18
		42,4	67,0	85,0	105,5		100,0																					62,6

Rilievo età a cura del Sottocomitato per la verifica dell'osservanza dei programmi di prelievo degli Ungulati

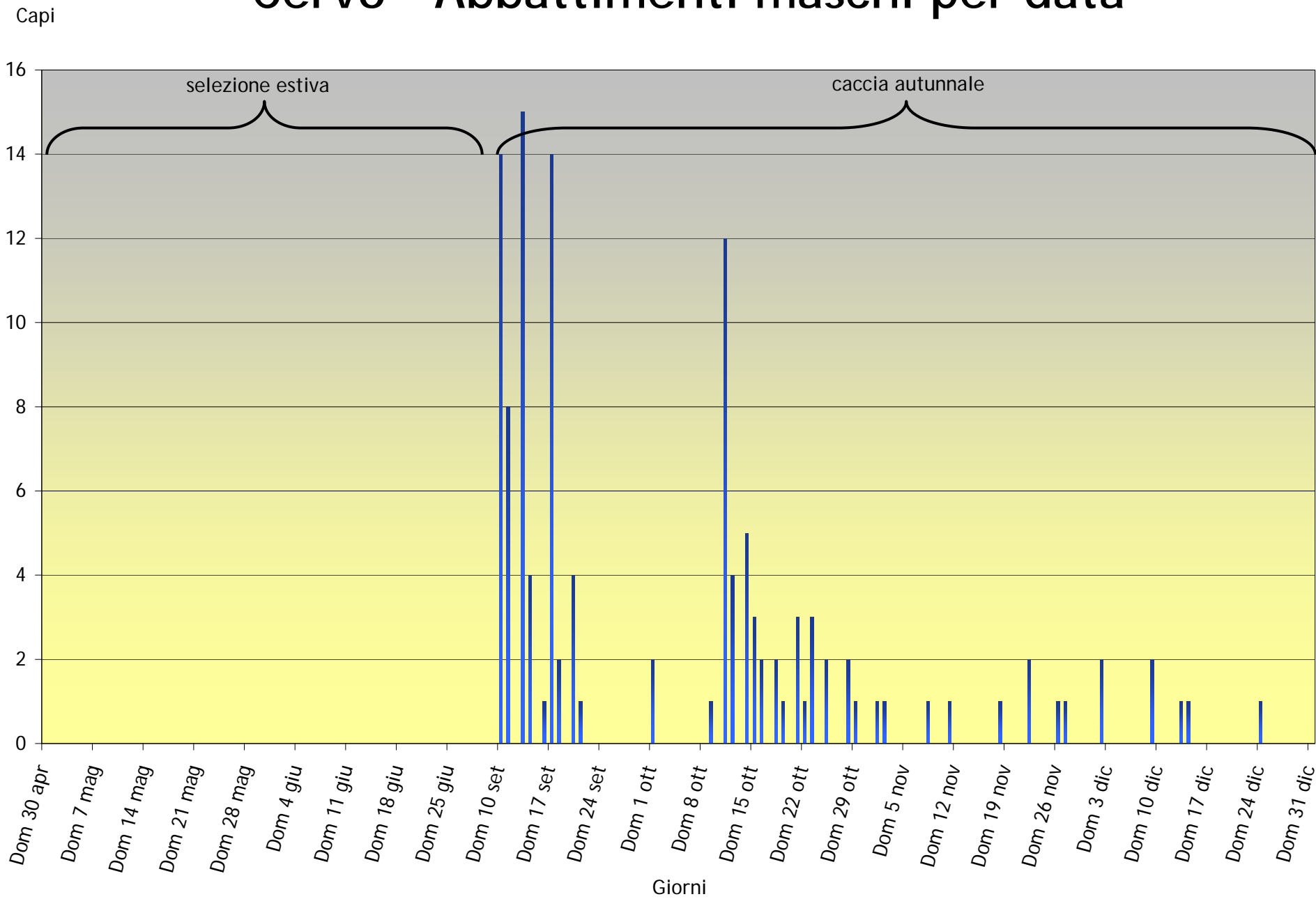
Elaborazione dati a cura del Servizio Foreste e Fauna

MASCHI

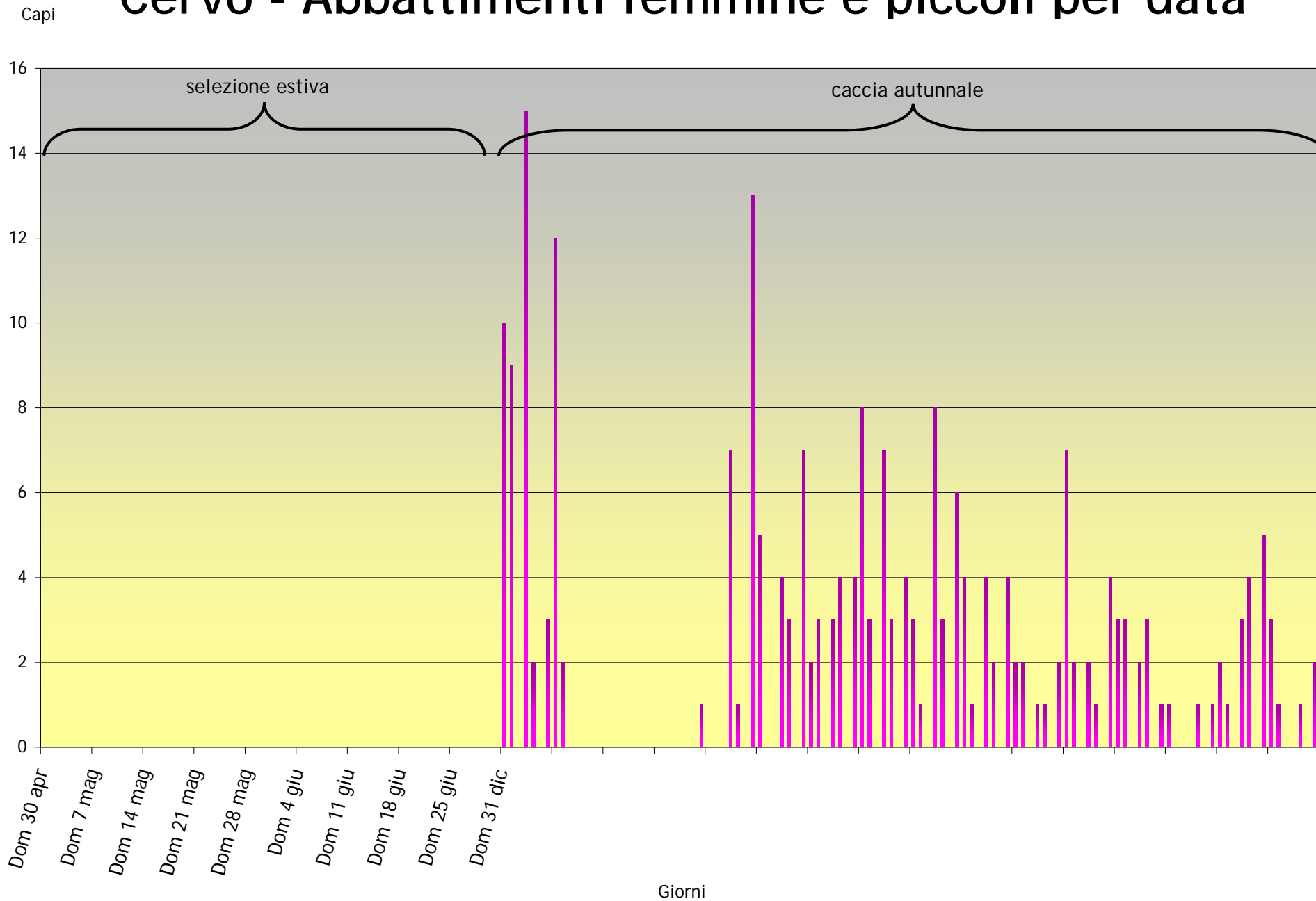
Numero di capi con relativo peso medio per età valutata

Riserva	Picc.	1	2	3	4	5	6	7	8	9	10	11	12	13	14	15	16	17	18	19	20	21	22	23	24	25	NV	Tot.	
PREORE			1																									1	85,0
RAGOLI	1	1				1	1			1																	1	6	109,4
REGOLE SPINALE E MANEZ	3	2				2	1		1	1																		10	95,0
RONCONE - LARDARO	2	2		1	2																							7	77,4
S. LORENZO IN BANALE	5	1	2		1	2																						11	80,4
SEO - SCLEMO			1	2																								3	96,3
SPIAZZO	2	1				1		1																				5	74,2
STENICO I parte	1	1		1			2																					5	78,7
STENICO II parte Vallagola	2	1													1													4	60,5
STORO	1		1	3																								5	92,0
STREMBO / VAL GENOVA	2	2				1																						5	65,3
TIARNO DI SOPRA	2	1	2																									5	69,6
TIARNO DI SOTTO	1		1			1																						3	
TIONE	1			1				1																				3	83,0
VIGO RENDENA - PELUGO - DARE'	2			1																								3	
VILLA RENDENA	1			1	1																							3	82,0
ZUCLO	1	1																										2	63,0
Numero totale	64	36	18	19	12	18	10	3	3	3					1												1	188	
Peso medio totale	41,6	66,8	90,4	105,1	116,7	130,8	130,6	82,9	136,5	146,0					115,0														80,1

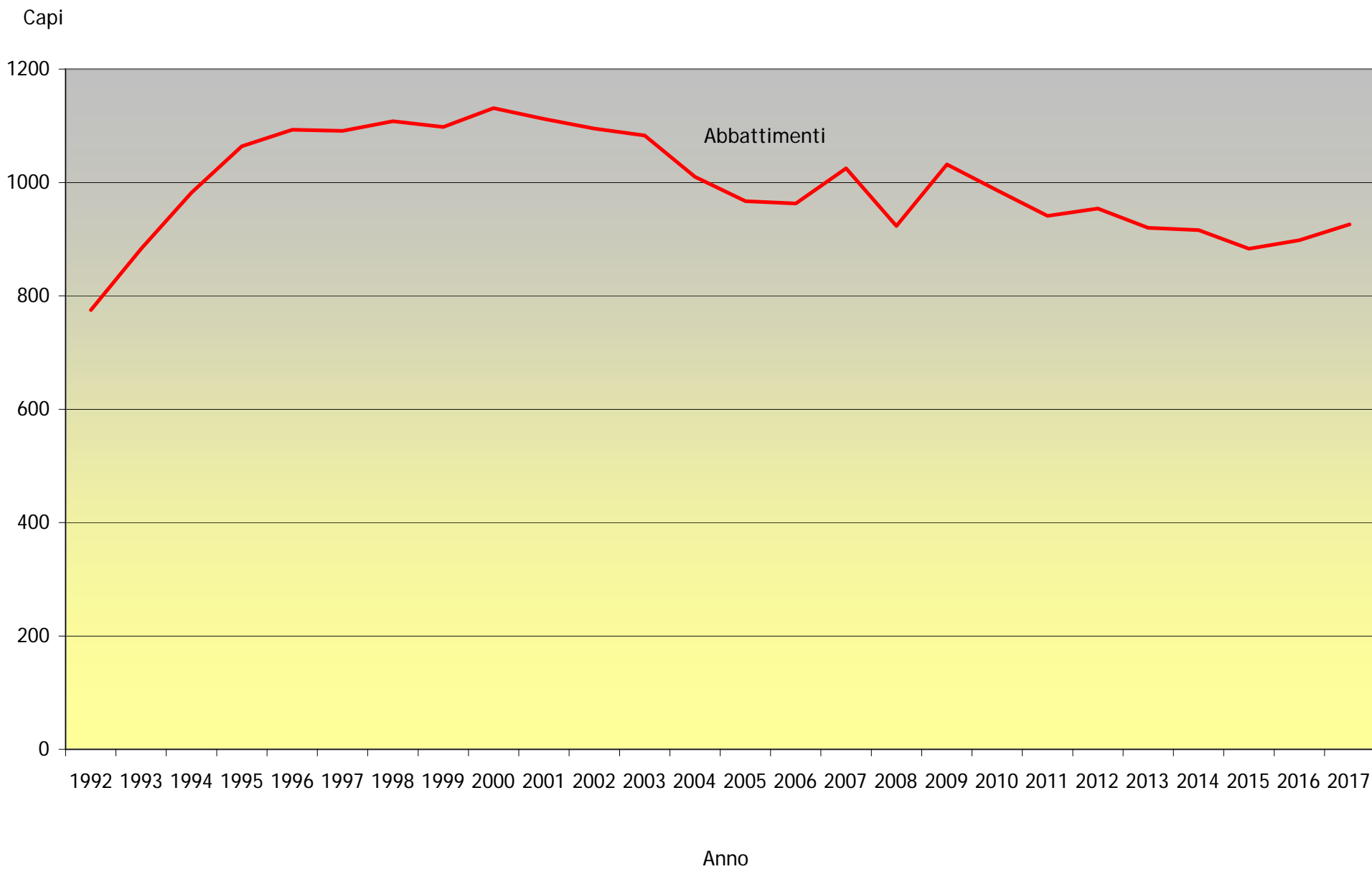
Cervo - Abbattimenti maschi per data



Cervo - Abbattimenti femmine e piccoli per data



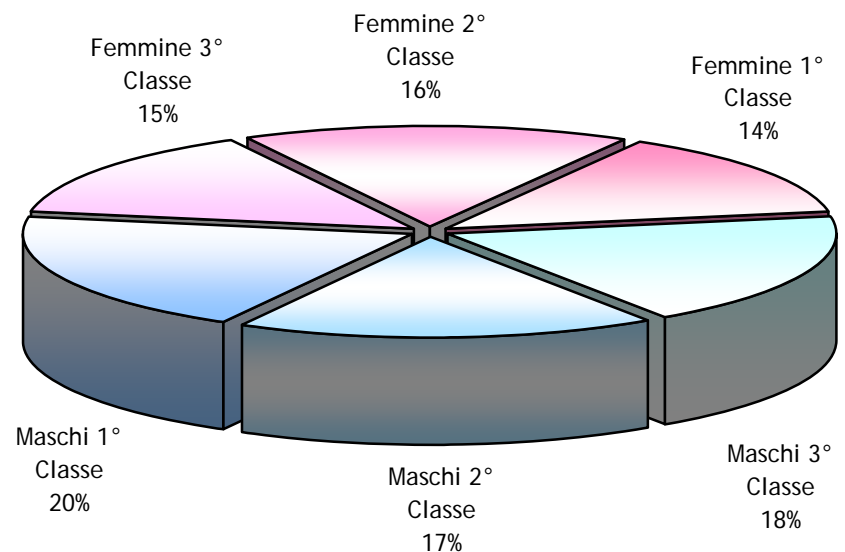
Camoscio - abbattimenti dal 1992



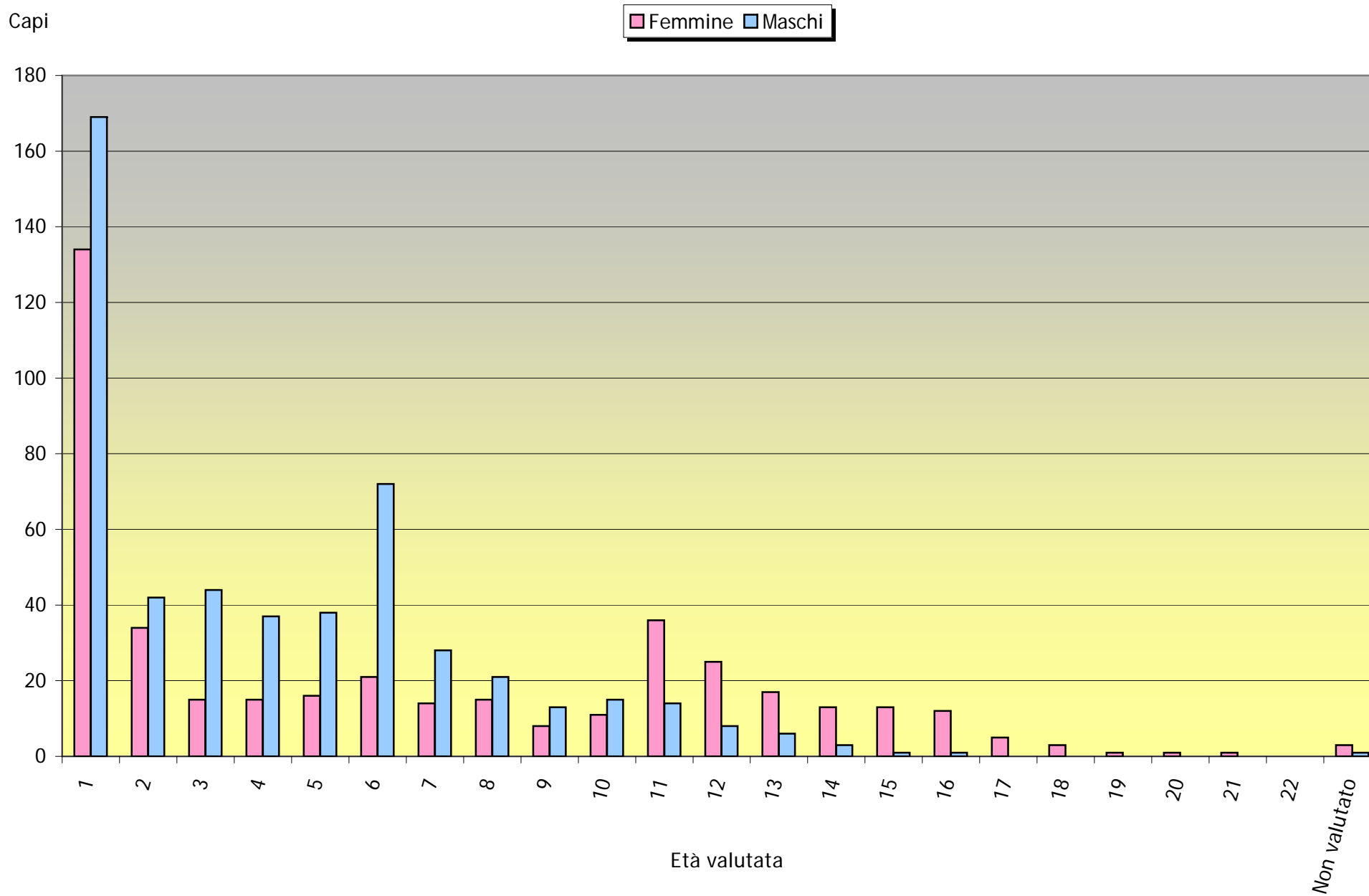
Valli Giudicarie, Rendena, Chiese e Ledro - Camoscio

periodo di caccia 16/08/17 - 14/12/17

Categoria	Abbattimenti
Maschi 3° Classe	169
Maschi 2° Classe	161
Maschi 1° Classe	182
Femmine 3° Classe	134
Femmine 2° Classe	149
Femmine 1° Classe	127
Non Valutati	4
Totale	926



Camoscio - Abbattimenti per età valutata



Riserva area faunistica e subarea	ASSEGNAZIONI									Totale	ABBATTIMENTI							Totale	
	Maschi			Femmine			Maschio o Femmina				Maschi				Femmine				Non Val.
	III	II	I	III	II	I	III	I-III	I	III	II	I	Totale	III	II	I	Totale	Non Val.	
ANDALO BRENTA CAMPA-SPORA	1									1			1						1
ANDALO PAGANELLA PAGANELLA				1						1					1			1	
BEZZECA CADRIA - ALTISSIMO CADRIA-ALTISSIMO SUD-OCCIDENTALE	2	2	2	2	2	2				12	2	2	2	6	2	2	2	6	
BEZZECA LEDRO LEDRO					1					1		1	1						1
BLEGGIO INFERIORE BRENTA DESTRA VAL D'ALGONE		1		1						2			1	1	1			1	2
BLEGGIO INFERIORE BRENTA BRENTA SUD-OCCIDENTALE	4	5	6	4	6	4				29	4	4	9	17	4	3	4	11	28
BLEGGIO SUPERIORE CADRIA - ALTISSIMO CADRIA-ALTISSIMO NORD-ORIENTALE	4	4	4	4	4	3				23	3	2	6	11	3	3	4	10	21
BOLBENO CADRIA - ALTISSIMO CADRIA-ALTISSIMO NORD-ORIENTALE	2	1	1	1	1	1				7	1	2	1	4		1	1	2	7
BONDO ADAMELLO ADAMELLO MERIDIONALE		1		1						2		1	1		1		1		2
BREGUZZO ADAMELLO ADAMELLO MERIDIONALE	9	8	9	8	11	6				51	7	3	11	21	8	9	7	24	46
BRIONE DESTRA CHIESE DESTRA CHIESE		1			1					2	1		1	2					2
CADERZONE ADAMELLO LARES	1	1	1	1	1	1				6		1	2	3	2	1		3	6
CASTELLO CONDINO DESTRA CHIESE DESTRA CHIESE									1	1						1		1	1
CIMEGO DESTRA CHIESE DESTRA CHIESE									1	1	1		1						1
CONCEI CADRIA - ALTISSIMO CADRIA-ALTISSIMO NORD-ORIENTALE	2	2	1	2	1	1				9	2	1	1	4	2	2		4	8
CONCEI CADRIA - ALTISSIMO CADRIA-ALTISSIMO SUD-OCCIDENTALE		1			1					2		2	2						2
CONDINO CADRIA - ALTISSIMO CADRIA-ALTISSIMO SUD-OCCIDENTALE			1	1	1					3			1	1	1	1		2	3
CONDINO DESTRA CHIESE DESTRA CHIESE	3	1	2	3	2	1				12	5	2	1	8	2	1	1	4	12
DAONE - BERSONE - PRASO ADAMELLO ADAMELLO MERIDIONALE	29	23	28	29	33	20				162	33	33	28	94	17	13	25	55	149
DAONE - BERSONE - PRASO DESTRA CHIESE DESTRA CHIESE	8	7	9	8	9	6				47	4	10	11	25	5	9	5	19	44
DORSINO BRENTA BRENTA SUD-OCCIDENTALE	5	5	6	5	6	4				31	4	2	9	15	4	5	7	16	31
FAIVE' CADRIA - ALTISSIMO CADRIA-ALTISSIMO NORD-ORIENTALE	2	2	2	2	2	2				12	2	3	3	8	1	2	1	4	12
FAIVE' MISONE - CASALE MISONE-CASALE					1	1				2						1	1	2	2
GIUSTINO - MASSIMENO I parte BRENTA BRENTA SUD-OCCIDENTALE				1	2					3		2	2		1		1		3
GIUSTINO - MASSIMENO II parte ADAMELLO LARES	1	2	3	2	1	3				12	3	2		5	3	1	1	5	10
GIUSTINO - MASSIMENO II parte PRESANELLA VAL GENOVA	6	5	4	6	6	3				30	4	5	10	19	6	2	3	11	30
LOMASO MISONE - CASALE MISONE-CASALE	2	1	1	1	1	1				7	1	2	1	4	1	2		3	7

Riserva area faunistica e subarea	ASSEGNAZIONI							ABBATTIMENTI							Totale					
	Maschi			Femmine			Maschio o Femmina	Maschi			Femmine			Non Val.						
	III	II	I	III	II	I	III	I-III	I	III	II	I	Totale	III	II	I	Totale			
MOLINA DI LEDRO CADRIA - ALTISSIMO ROCCHETTA	2	2	1	2	1	1				9	3	1	1	5	2	1	1	4	9	
MOLINA DI LEDRO LEDRO LEDRO	2	2	2	2	2	1				11	2	3		5	2	2	2	6	11	
MOLVENO BRENTA CAMPA-SPORA	5	4	5	5	5	4				28	5	5	4	14	4	6	3	13	27	
MOLVENO PAGANELLA PAGANELLA	1									1				1				1	1	
MONTAGNE BRENTA DESTRA VAL D'ALGONE	1									1			1						1	
PIEVE DI BONO CADRIA - ALTISSIMO CADRIA-ALTISSIMO SUD-OCCIDENTALE	2	2	1	2	1	2				10	2	2	1	5	2	2		4	9	
PIEVE DI LEDRO CADRIA - ALTISSIMO CADRIA-ALTISSIMO NORD-ORIENTALE					1					1	1			1					1	
PIEVE DI LEDRO LEDRO LEDRO		1								1				1				1	1	
PINZOLO - BOCENAGO - CARISOLO BRENTA DESTRA VAL D'ALGONE	1				1					2					2			2	2	
PINZOLO - BOCENAGO - CARISOLO PRESANELLA VAL GENOVA	10	8	10	10	10	8				56	9	10	10	29	8	9	10	27	56	
RAGOLI BRENTA DESTRA VAL D'ALGONE	2	1	1	1	2	1				8	2		2	4		1	2	3	7	
REGOLE SPINALE E MANEZ BRENTA TOVEL-MONDIRA'	7	3	5	7	6	4				32	4	2	6	12	8	8	3	19	31	
RONCONE - LARDARO ADAMELLO ADAMELLO MERIDIONALE	7	5	7	8	6	5				38	8	7	8	23	4	5	2	11	2	36
S. LORENZO IN BANALE BRENTA BRENTA SUD-OCCIDENTALE	17	18	22	17	29	15				118	21	20	17	58	14	27	14	55	113	
S. LORENZO IN BANALE PAGANELLA PAGANELLA	1									1	1			1					1	
SEO - SCLEMO BRENTA BRENTA SUD-OCCIDENTALE	3	3	3	3	3	2				17	3	3	5	11	3	2	1	6	17	
SPIAZZO ADAMELLO LARES	4	4	4	4	5	4				25	4	5	3	12	3	4	6	13	25	
SPIAZZO - Val Nambino PRESANELLA VAL GENOVA	1		1	1	1	1				5	1	2		3	1		1	2	5	
STENICO I parte BRENTA DESTRA VAL D'ALGONE	1					1				2			1	1					1	
STENICO I parte BRENTA BRENTA SUD-OCCIDENTALE	4	3	6	4	5	4				26	6	3	6	15	2	3	4	9	24	
STENICO II parte Vallagola BRENTA BRENTA SUD-OCCIDENTALE	3	2	3	3	1	3				15	1	2	2	5	4	1	2	7	12	
STORO CADRIA - ALTISSIMO CADRIA-ALTISSIMO SUD-OCCIDENTALE			1	1						2	1			1			1	1	2	
STORO LEDRO LORINA	1									1	1			1					1	
STREMBO ADAMELLO LARES	1									1						1	1		1	
TIARNO DI SOPRA CADRIA - ALTISSIMO CADRIA-ALTISSIMO SUD-OCCIDENTALE					1					1			1	1					1	
TIARNO DI SOPRA LEDRO LEDRO				1						1					1			1	1	
TIARNO DI SOPRA LEDRO LORINA				1						1	1			1					1	

Riserva area faunistica e subarea	ASSEGNAZIONI						ABBATTIMENTI								Totale					
	Maschi			Femmine			Maschio o Femmina			Maschi			Femmine			Non Val.				
	III	II	I	III	II	I	III	I-III	I	Totale	III	II	I	Totale	III	II	I	Totale		
TIARNO DI SOTTO LEDRO LEDRO		1								1	1			1						1
TIARNO DI SOTTO CADRIA - ALTISSIMO CADRIA-ALTISSIMO SUD-OCCIDENTALE	1									1	1			1						1
TIONE I parte ADAMELLO ADAMELLO MERIDIONALE	1	1		1						3	1	2		3						3
TIONE II parte CADRIA - ALTISSIMO CADRIA-ALTISSIMO NORD-ORIENTALE		1			1					2	1	1		2						2
VAL GENOVA ADAMELLO LARES	2	1	1	2	2	1				9	3	2	2	7	1	1		2		9
VAL GENOVA PRESANELLA VAL GENOVA	4	4	4	4	4	3				23	4	4	4	12	1	5	4	10		22
VIGO RENDENA - PELUGO - DARE' ADAMELLO LARES	4	3	3	4	4	2				20	3	3	3	9	4	3	3	10		19
VILLA RENDENA ADAMELLO ADAMELLO MERIDIONALE	5	4	5	5	5	4				28	2	4	4	10	5	5	5	15		25
ZUCLO CADRIA - ALTISSIMO CADRIA-ALTISSIMO NORD-ORIENTALE		1		2						3			2	2	1			1		3
Totale	174	147	165	173	189	127				975	169	161	182	512	134	149	127	410	4	926

FEMMINE

Numero di capi con relativo peso medio per età valutata

riserva, area faunistica, subarea	Picc.	1	2	3	4	5	6	7	8	9	10	11	12	13	14	15	16	17	18	19	20	21	22	23	24	25	NV	Tot.	
ANDALO		1																										1	
PAGANELLA PAGANELLA	15.5																											15.5	
BEZZECA		2		1	1						1	1																6	
CADRIA - ALTISSIMO CADRIA-ALTISSIMO SUD-OCCIDENTALE	14.0			23.0	22.0						25.0	25.0																20.5	
BLEGGIO INFERIORE		4	1	1		1					1	1					1	1										11	
BRENTA BRENTA SUD-OCCIDENTALE	10.8	11.0	18.0		21.5						14.8	17.5					17.5	17.0										14.6	
BLEGGIO INFERIORE		1																										1	
BRENTA DESTRA VAL D'ALGONE	10.0																											10.0	
BLEGGIO SUPERIORE		3	2								1	2	1			1												10	
CADRIA - ALTISSIMO CADRIA-ALTISSIMO NORD-ORIENTALE	12.0	18.3									19.5	20.8	19.5		20.5													17.4	
BOLBENO											1		1														1	3	
CADRIA - ALTISSIMO CADRIA-ALTISSIMO NORD-ORIENTALE											22.0		17.0														16.0	18.3	
BONDO					1																							1	
ADAMELLO ADAMELLO MERIDIONALE					20.0																							20.0	
BREGUZZO		8	1	1		1	4			1	1	2		1	1	1	2											24	
ADAMELLO ADAMELLO MERIDIONALE	16.0	19.0	21.0		20.0	21.5				25.0	22.0	26.0		21.0	22.0	20.0	20.5												19.9
CADERZONE		2									1																	3	
ADAMELLO LARES	15.0										22.8																	17.6	
CASTELLO CONDINO			1																									1	
DESTRA CHIESE DESTRA CHIESE			17.0																									17.0	
CONCEI		2							1	1																		4	
CADRIA - ALTISSIMO CADRIA-ALTISSIMO NORD-ORIENTALE	14.5								15.0	24.0																		17.0	
CONDINO		2				1							1															4	
DESTRA CHIESE DESTRA CHIESE	16.0				28.0								20.0															20.0	
CONDINO		1			1																							2	
CADRIA - ALTISSIMO CADRIA-ALTISSIMO SUD-OCCIDENTALE	14.0				24.0																							19.0	
DAONE - BERSONE - PRASO		5	3	2		2	1	1				2		2						1								19	
DESTRA CHIESE DESTRA CHIESE	15.2	20.7	21.9		23.4	20.0	23.0					22.6		20.8						16.7								19.7	
DAONE - BERSONE - PRASO		17	3		3		2		2		3	6	3	4	3	5	1	1	1							1		55	
ADAMELLO ADAMELLO MERIDIONALE	16.2	18.8		20.3		20.1		23.3		23.1	22.6	21.9	20.8	21.0	20.0	23.2	18.1	21.0				21.5						19.6	
DORSINO		4		2		1	1	1					1	2		1	1	1				1						16	
BRENTA BRENTA SUD-OCCIDENTALE	13.4		18.3		20.0	16.5	19.3						14.5	20.2		19.5	18.0	17.5				16.0						17.0	
FAIVE'		1								2						1												4	
CADRIA - ALTISSIMO CADRIA-ALTISSIMO NORD-ORIENTALE	17.0								23.0							20.0												20.0	
FAIVE'				1									1															2	
MISONE - CASALE MISONE-CASALE			20.0										16.0															18.0	
GIUSTINO - MASSIMENO I parte								1																				1	
BRENTA BRENTA SUD-OCCIDENTALE								19.0																				19.0	
GIUSTINO - MASSIMENO II parte		3						1							1													5	
ADAMELLO LARES	15.5							25.0							24.0													19.1	
GIUSTINO - MASSIMENO II parte		6	1	1											1	1	1											11	
PRESANELLA VAL GENOVA	14.8	20.8	18.8												23.0	16.6	19.6											17.0	
LOMASO		1			1						1																	3	
MISONE - CASALE MISONE-CASALE	15.0				16.0						23.0																	18.0	
MOLINA DI LEDRO		2	1				1						1			1												6	
LEDRO LEDRO	15.5	17.0				20.0							21.0			20.0												18.2	
MOLINA DI LEDRO		2			1							1																4	
CADRIA - ALTISSIMO ROCCHETTA	12.5				17.0							24.0																16.5	
MOLVENO		4		2		1		1	2						2		1											13	
BRENTA CAMPA-SPORA	13.6		17.5		19.0			21.0	17.5						17.5		21.0											17.0	

FEMMINE

Numero di capi con relativo peso medio per età valutata

riserva, area faunistica, subarea	Picc.	1	2	3	4	5	6	7	8	9	10	11	12	13	14	15	16	17	18	19	20	21	22	23	24	25	NV	Tot.
MOLVENO		1																										1
PAGANELLA PAGANELLA	13.0																											13.0
PIEVE DI BONO		2					1		1																			4
CADRIA - ALTISSIMO CADRIA-ALTISSIMO SUD-OCCIDENTALE	13.5						19.0		24.5																			17.6
PIEVE DI LEDRO		1																										1
LEDRO LEDRO	14.0																											14.0
PINZOLO - BOCENAGO - CARISOLO						1			1																			2
BRENTA DESTRA VAL D'ALGONE						21.2			19.6																			20.4
PINZOLO - BOCENAGO - CARISOLO		8	6				2			1		5	3	1			1											27
PRESANELLA VAL GENOVA	14.6	19.6					24.7			23.0		20.7	20.5	19.0			15.2											18.7
RAGOLI								1				2																3
BRENTA DESTRA VAL D'ALGONE								23.0				20.5																21.3
REGOLE SPINALE E MANEZ		8	2	1		1		3			1	1		1					1									19
BRENTA TOVEL-MONDIFFRA'	15.1	18.0	23.0		23.0		24.0			24.0	25.0		26.0						25.0									19.7
RONCONE - LARDARO		4			1	1		2		1			2														2	13
ADAMELLO ADAMELLO MERIDIONALE	15.0				22.0	28.0		24.0		22.0			25.0														22.5	21.2
S. LORENZO IN BANALE		14	6	1	4	6	3	2	3	1	1	7	2	2	1		2											55
BRENTA BRENTA SUD-OCCIDENTALE	12.5	20.2	25.0	18.8	19.3	23.3	20.5	18.0	20.0	20.0	20.3	11.0	19.5	20.0			22.0											17.9
SEO - SCLEMO		3					1		1								1											6
BRENTA BRENTA SUD-OCCIDENTALE	15.3						23.0		21.0								22.0											18.7
SPIAZZO		3	1				2			1		2	2	2														13
ADAMELLO LARES	16.3	18.4					24.5			14.4		26.6	22.7	21.5														21.0
SPIAZZO - Val Nambino		1															1											2
PRESANELLA VAL GENOVA	15.0																22.0											18.5
STENICO I parte		2	2	1								1	1		1				1									9
BRENTA BRENTA SUD-OCCIDENTALE	12.5	19.0	22.0									20.0	19.0		19.0				18.5									17.9
STENICO II parte Vallagola		4								1					1		1											7
BRENTA BRENTA SUD-OCCIDENTALE	14.3									20.0					22.0		14.5											16.2
STORO																			1									1
CADRIA - ALTISSIMO CADRIA-ALTISSIMO SUD-OCCIDENTALE																			30.0									30.0
STREMBO													1															1
ADAMELLO LARES													23.2															23.2
TIARNO DI SOPRA			1																									1
LEDRO LEDRO			19.0																									19.0
VAL GENOVA		1	1																									2
ADAMELLO LARES	14.4	22.6																										18.5
VAL GENOVA		1	1		1		2	1				3	1															10
PRESANELLA VAL GENOVA	14.8	13.4			20.4		21.7	23.0				20.3	22.8															19.9
VIGO RENDENA - PELUGO - DARE'		4	1			1					1	1				1			1									10
ADAMELLO LARES	15.1	21.8				28.5					25.6	19.5				21.4			21.6									19.9
VILLA RENDENA		5		1	1		1		1	1		1	2		2													15
ADAMELLO ADAMELLO MERIDIONALE	16.2		24.8	25.0		22.0		23.8	25.0		23.4	21.3		21.1														20.7
ZUCLO		1																										1
CADRIA - ALTISSIMO CADRIA-ALTISSIMO NORD-ORIENTALE	22.0																											22.0
Numero totale		134	34	15	15	16	21	14	15	8	11	36	25	17	13	13	12	5	3	1	1	1				3	413	
Peso medio totale		14,6	19,1	20,7	20,2	22,0	22,0	22,3	20,3	21,7	22,6	21,8	20,3	20,6	20,8	20,0	19,7	20,2	22,5	16,7	16,0	21,5					20,3	18,8

MASCHI

Numero di capi con relativo peso medio per età valutata

riserva, area faunistica, subarea	Picc.	1	2	3	4	5	6	7	8	9	10	11	12	13	14	15	16	17	18	19	20	21	22	23	24	25	NV	Tot.
ANDALO							1																					1
BRENTA CAMPA-SPORA							25,0																					25,0
BEZZECA		2			2					1		1																6
CADRIA - ALTISSIMO CADRIA-ALTISSIMO SUD-OCCIDENTALE		15,5			27,0							21,0																19,8
BEZZECA							1																					1
LEDRO LEDRO							22,0																					22,0
BLEGGIO INFERIORE												1																1
BRENTA DESTRA VAL D'ALGONE												24,0																24,0
BLEGGIO INFERIORE		4		1	1	2	4	1	2						1	1												17
BRENTA BRENTA SUD-OCCIDENTALE		12,9		20,0	19,0	27,5	24,1	30,0	24,3						25,0	25,5												21,8
BLEGGIO SUPERIORE		3			1	1	3	1	1			1																11
CADRIA - ALTISSIMO CADRIA-ALTISSIMO NORD-ORIENTALE		14,5			25,5	28,0	24,5	22,5	26,5			23,0																22,0
BOLBENO		1	1	1																								4
CADRIA - ALTISSIMO CADRIA-ALTISSIMO NORD-ORIENTALE		18,0	26,6	27,0																								24,4
BONDO							1																					1
ADAMELLO ADAMELLO MERIDIONALE							28,0																					28,0
BREGUZZO		7	1		1	1	4	3	1	1	2																	22
ADAMELLO ADAMELLO MERIDIONALE		17,1	25,0		28,0	30,0	27,3	30,3	31,0	27,0	33,0																	25,1
BRIONE		1					1																					2
DESTRA CHIESE DESTRA CHIESE		18,0					25,0																					21,5
CADERZONE			1						1	1																		3
ADAMELLO LARES			28,0						27,4	29,4																		28,3
CIMEGO		1																										1
DESTRA CHIESE DESTRA CHIESE		21,0																										21,0
CONCEI			1		1																							2
CADRIA - ALTISSIMO CADRIA-ALTISSIMO SUD-OCCIDENTALE			22,0		28,0																							25,0
CONCEI		2		1					1																			4
CADRIA - ALTISSIMO CADRIA-ALTISSIMO NORD-ORIENTALE		15,5		23,2					31,0																			21,3
CONDINO									1																			1
CADRIA - ALTISSIMO CADRIA-ALTISSIMO SUD-OCCIDENTALE									27,0																			27,0
CONDINO		5		1	1				1																			8
DESTRA CHIESE DESTRA CHIESE		16,8		20,0	21,0				30,0																			19,4
DAONE - BERSONE - PRASO		4	2	4	2	2	4	2	2	1	2																	25
DESTRA CHIESE DESTRA CHIESE		16,2	23,9	26,6	28,2	21,9	26,3	29,2	28,1	27,5	23,5																	24,5
DAONE - BERSONE - PRASO		33	7	8	12	6	13	5	3	2	3	1	1															94
ADAMELLO ADAMELLO MERIDIONALE		16,0	22,0	25,3	27,1	25,7	27,4	26,6	28,6	26,4	30,4	26,6	22,0															22,7
DORSINO		4		1	1		2			2	1	3					1											15
BRENTA BRENTA SUD-OCCIDENTALE		12,7		26,0	22,0		28,3			24,3	24,0	24,7					23,0											21,7
FAVE'		2	1		1	1	1					1	1															8
CADRIA - ALTISSIMO CADRIA-ALTISSIMO NORD-ORIENTALE		17,0				23,0	28,0					31,0	27,0															23,8
GIUSTINO - MASSIMENO I parte			1			1																						2
BRENTA BRENTA SUD-OCCIDENTALE			17,4			25,2																						21,3
GIUSTINO - MASSIMENO II parte		3	1		1																							5
ADAMELLO LARES		13,6	17,6		29,6																							17,6
GIUSTINO - MASSIMENO II parte		4	3		1	1	4	1	1		2		1		1													19
PRESANELLA VAL GENOVA		17,9	19,5		24,2	24,2	26,6	22,0	27,8		30,1		23,6		18,6													23,0
LOMASO		1		1	1							1																4
MISONE - CASALE MISONE-CASALE		17,0		20,1	27,0							25,8																22,5
MOLINA DI LEDRO		2	1	2																								5
LEDRO LEDRO		13,5	23,0	26,5																								20,6

MASCHI

Numero di capi con relativo peso medio per età valutata

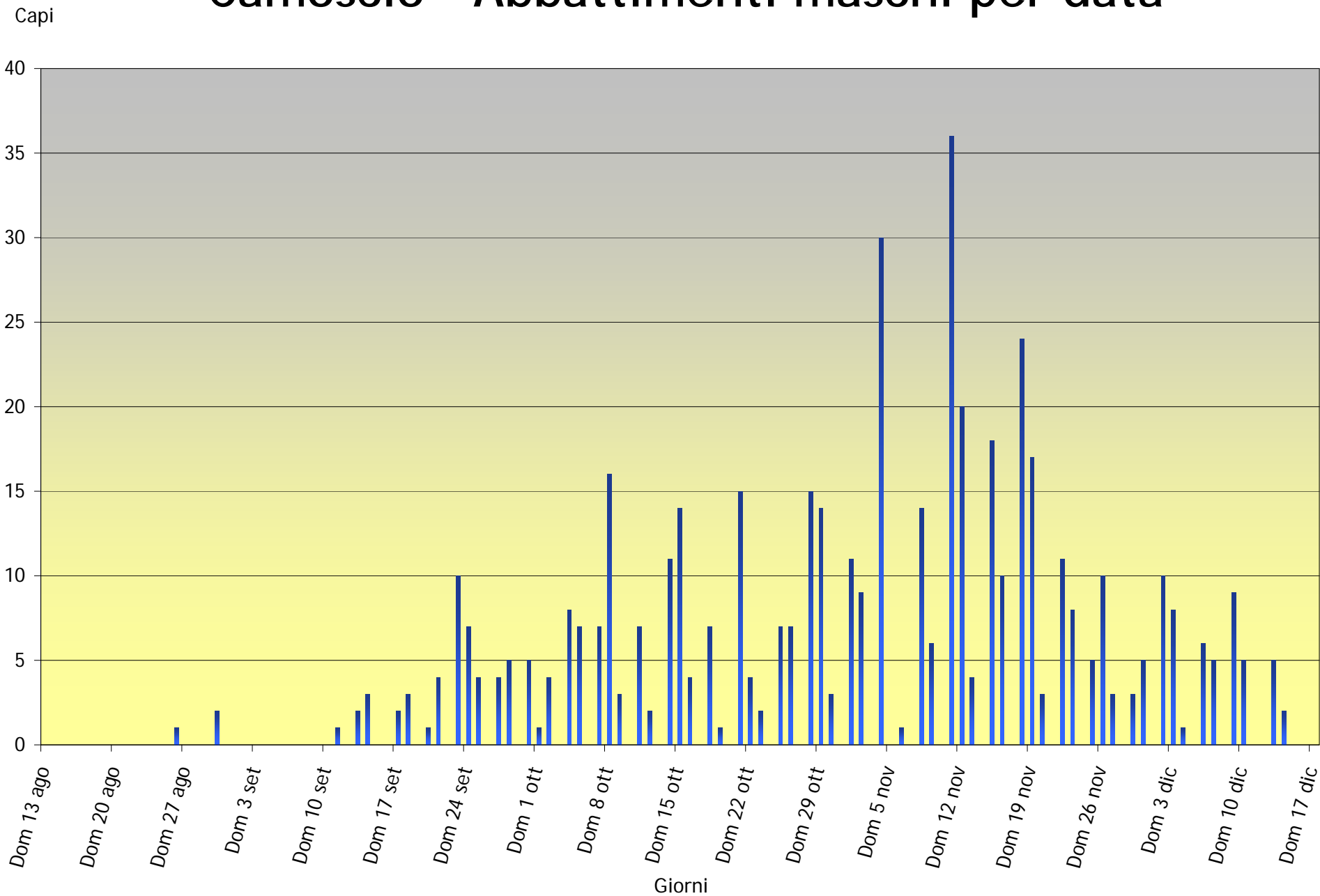
riserva, area faunistica, subarea	Picc.	1	2	3	4	5	6	7	8	9	10	11	12	13	14	15	16	17	18	19	20	21	22	23	24	25	NV	Tot.
MOLINA DI LEDRO	3					1	1																				5	
CADRIA - ALTISSIMO ROCCHETTA	14.5					25.0	27.0																					20.3
MOLVENO	5	1	2			2	1			2		1															14	
BRENTA CAMPA-SPORA	12.8	17.0	22.5			24.3	25.0			25.0		24.0																19.5
MONTAGNE													1														1	
BRENTA DESTRA VAL D'ALGONE													29.0															29.0
PIEVE DI BONO	2					2	1																				5	
CADRIA - ALTISSIMO CADRIA-ALTISSIMO SUD-OCCIDENTALE	16.2					26.5	25.0																					22.1
PIEVE DI LEDRO	1																										1	
CADRIA - ALTISSIMO CADRIA-ALTISSIMO NORD-ORIENTALE	20.0																											20.0
PINZOLO - BOCENAGO - CARISOLO	9	2	4	2	2	3	1	2	1	1	1	1															29	
PRESANELLA VAL GENOVA	14.6	20.1	26.0	24.5	30.8	30.2	20.8	22.4	26.6	30.0	23.4	24.6																22.3
RAGOLI	2					1	1																				4	
BRENTA DESTRA VAL D'ALGONE	12.5					26.0		27.0																				19.5
REGOLE SPINALE E MANEZ	4	1	1			2	2	1						1													12	
BRENTA TOVEL-MONDIFRA'	15.3	24.0	25.0			27.0	29.0	28.0						25.0														22.9
RONCONE - LARDARO	8	2	4		1	4	2	1		1																	23	
ADAMELLO ADAMELLO MERIDIONALE	16.8	26.0	26.3		29.0	29.3	31.3	35.0		30.0																		24.5
S. LORENZO IN BANALE	21	6	4	3	7	7	2	3					1	2	1		1										58	
BRENTA BRENTA SUD-OCCIDENTALE	13.6	18.8	18.5	24.7	25.8	24.0	27.0	26.3					27.0	25.0	25.0		24.0											19.8
S. LORENZO IN BANALE	1																										1	
PAGANELLA PAGANELLA	14.0																											14.0
SEO - SCLEMO	3	1	1	1		3						1		1													11	
BRENTA BRENTA SUD-OCCIDENTALE	12.3	18.0	22.0	23.0		29.0						21.0		24.0														21.1
SPIAZZO	4	2	1	1	1	1	1	1		1																	12	
ADAMELLO LARES	15.5	21.0	24.6	26.6	24.0	27.4	28.2			31.4																		22.2
SPIAZZO - Val Nambino	1		1		1																						3	
PRESANELLA VAL GENOVA	16.0		26.2		24.4																							22.2
STENICO I parte	6	1	1	1	1	1	2			1			1	1													15	
BRENTA BRENTA SUD-OCCIDENTALE	14.6		24.0	23.9	23.5	25.0	24.6			27.0			27.7	25.0														20.9
STENICO I parte												1															1	
BRENTA DESTRA VAL D'ALGONE												24.0																24.0
STENICO II parte Vallagola	1	1				1	2																				5	
BRENTA BRENTA SUD-OCCIDENTALE	15.0	22.0				28.0	25.5																					23.2
STORO	1																										1	
CADRIA - ALTISSIMO CADRIA-ALTISSIMO SUD-OCCIDENTALE	16.0																											16.0
STORO	1																										1	
LEDRO LORINA	15.0																											15.0
TIARNO DI SOPRA	1																										1	
LEDRO LORINA	17.0																											17.0
TIARNO DI SOPRA										1																	1	
CADRIA - ALTISSIMO CADRIA-ALTISSIMO SUD-OCCIDENTALE										22.0																		22.0
TIARNO DI SOTTO	1																										1	
CADRIA - ALTISSIMO CADRIA-ALTISSIMO SUD-OCCIDENTALE	16.0																											16.0
TIARNO DI SOTTO	1																										1	
LEDRO LEDRO	15.0																											15.0
TIONE I parte	1	1	1																								3	
ADAMELLO ADAMELLO MERIDIONALE	16.0	25.0	28.0																									23.0
TIONE II parte	1	1																									2	
CADRIA - ALTISSIMO CADRIA-ALTISSIMO NORD-ORIENTALE	17.0	23.3																										20.1

MASCHI

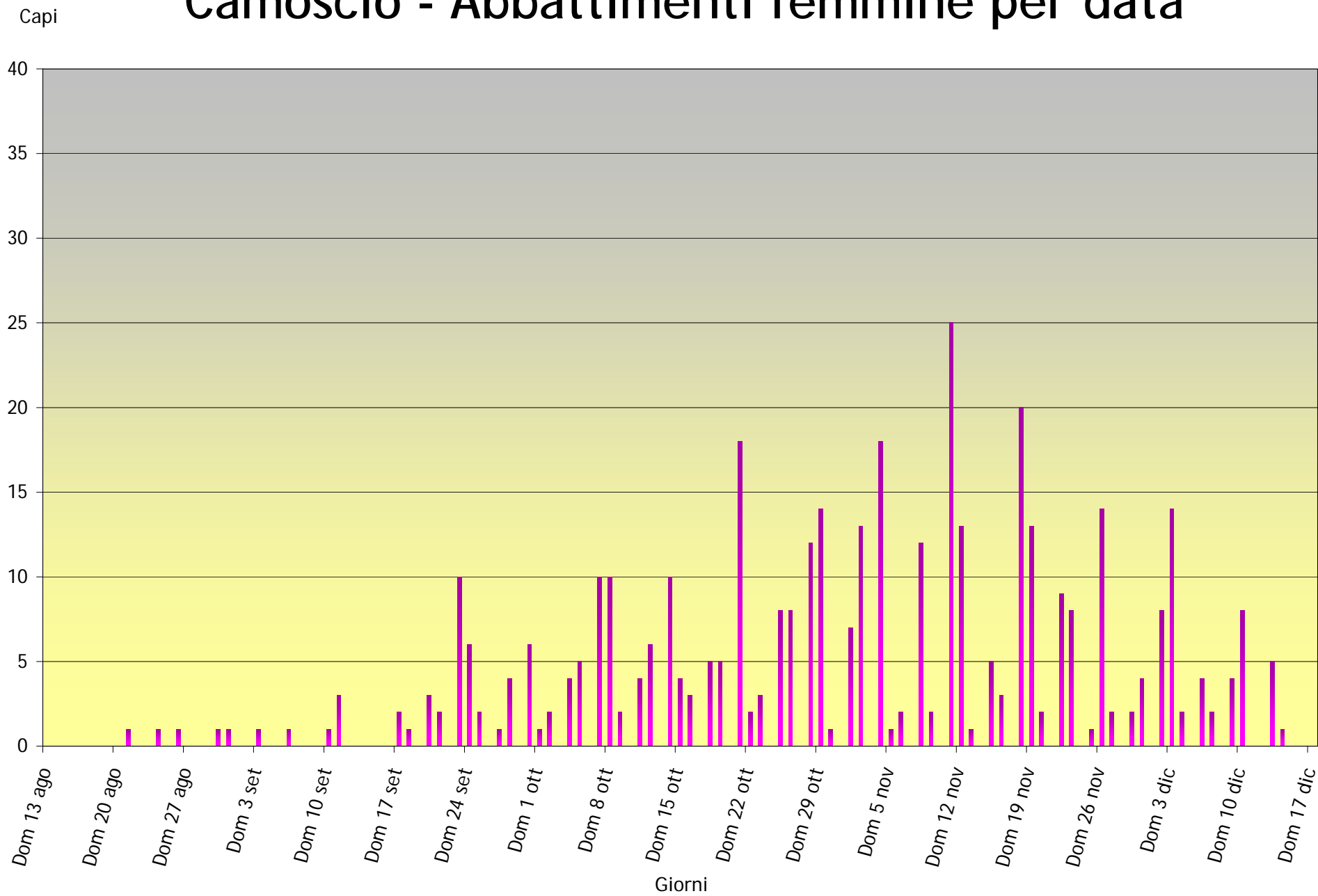
Numero di capi con relativo peso medio per età valutata

riserva, area faunistica, subarea	Picc.	1	2	3	4	5	6	7	8	9	10	11	12	13	14	15	16	17	18	19	20	21	22	23	24	25	NV	Tot.
VAL GENOVA		3	1	1			1					1																7
ADAMELLO LARES		17,7	19,0	29,0			23,8					21,8																20,9
VAL GENOVA		4	1	3			1		1		2																	12
PRESANELLA VAL GENOVA		15,7	17,6	22,7			24,6		28,0		31,0																	21,9
VIGO RENDENA - PELUGO - DARE'		3			2	1	2		1																			9
ADAMELLO LARES		17,8			28,6	32,0	30,9		23,4																			25,3
VILLA RENDENA		2	2		1	1	2	1		1																		10
ADAMELLO ADAMELLO MERIDIONALE		16,6	24,6		28,0	33,0	25,8	30,8		26,4																		25,2
ZUCLO							2																					2
CADRIA - ALTISSIMO CADRIA-ALTISSIMO NORD-ORIENTALE							32,5																					32,5
Numero totale		169	42	44	37	38	72	28	21	13	15	14	8	6	3	1	1										1	513
Peso medio totale		15,4	21,5	24,4	26,2	26,2	26,8	27,7	27,2	26,0	29,2	24,3	25,9	24,8	23,0	23,0	24,0											22,2

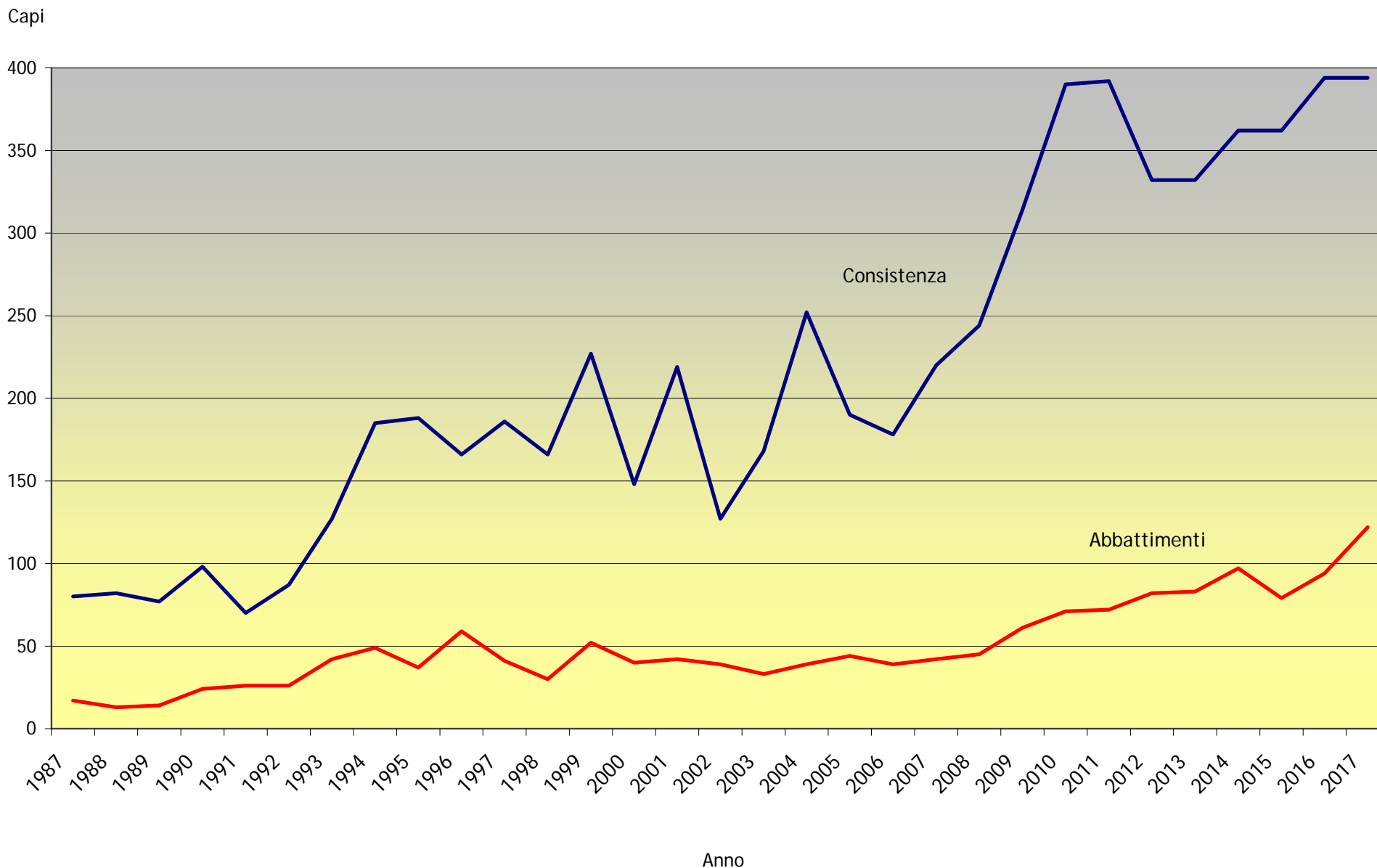
Camoscio - Abbattimenti maschi per data



Camoscio - Abbattimenti femmine per data



Muflone - Consistenza e abbattimenti dal 1987



Valli Giudicarie, Rendena, Chiese e Ledro - Muflone

caccia autunnale con piano d'abbattimento 16/08/17 - 14/12/17

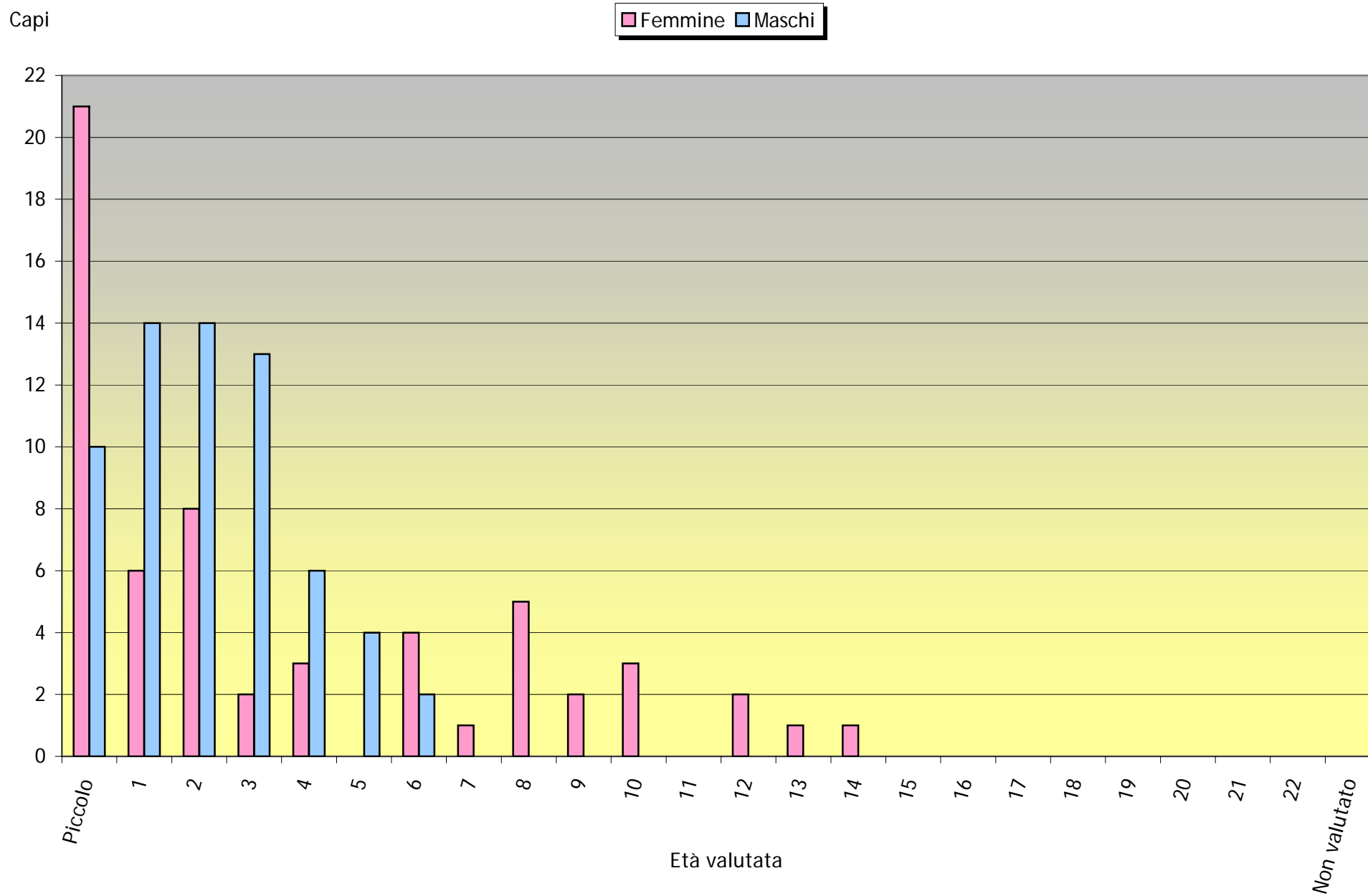
caccia autunnale senza piano d'abbattimento 01/10/17- 30/11/17

Categoria	Abbattimenti
Maschi 2° Classe	28
Maschi 1° Classe	25
Femmine	38
Piccoli	31
Non Valutati	
Totale	122

A 3D pie chart illustrating the distribution of muflone kills across four categories. The chart is divided into four segments: Femmine (32%, pink), Piccoli (25%, light green), Maschi 1° Classe (20%, light blue), and Maschi 2° Classe (23%, light cyan). The segments are shown in a perspective view, giving them a three-dimensional appearance.

Categoria	Abbattimenti	Percentuale
Femmine	38	32%
Piccoli	31	25%
Maschi 1° Classe	25	20%
Maschi 2° Classe	28	23%

Mufлоне - Abbattimenti per età valutata



Riserva	ASSEGNAZIONI							ABBATTIMENTI								
	Maschi			Femmine	Piccoli	Femmine o piccoli generico	generico	Totale	Maschi			Femmine		Piccoli	Non Val.	Totale
	II	I	Totale						II	I	Totale	Età Media I^	Totale			
BLEGGIO INFERIORE														1		1
DORSINO	5	4	9	9	7			25	2		2	1,5	5	4,0	5	12
GIUSTINO - MASSIMENO II parte	1	1	2	2	2			6		1	1	5,0			1	2
PINZOLO - BOCENAGO - CARISOLO	3	2	5	5	5			15	1	6	7	3,4	2	13,5	3	12
RAGOLI	2	2	4	4	4			12	3	1	4	1,8	6	5,3	2	12
S. LORENZO IN BANALE	4	3	7	7	6			20	5		5	1,4	3	5,7	2	10
SEO - SCLEMO	4	4	8	8	7			23	5	3	8	2,0	6	4,3	3	17
SPIAZZO	1	1	2	2	2			6		1	1	3,0			1	2
STENICO I parte	9	9	18	17	15			50	8	8	16	3,0	16	5,5	10	42
STORO									3	2	5	2,0			2	7
TIARNO DI SOPRA									1	3	4	3,5			1	5
Totale	29	26	55	54	48			157	28	25	53	2,6	38	5,5	31	122

FEMMINE

Numero di capi con relativo peso medio per età valutata

Riserva	Picc.	1	2	3	4	5	6	7	8	9	10	11	12	13	14	15	16	17	18	19	20	21	22	23	24	25	NV	Tot.
BLEGGIO INFERIORE	1																											1
	14,0																											14,0
DORSINO	4	3							1	1																		9
	9,1	17,3							17,0	20,5																		14,0
PINZOLO - BOCENAGO - CARISOLO	3													1	1													5
	11,0													17,2	23,8													14,8
RAGOLI		1	1	1	1						1		1															6
		20,0	23,0	21,0	21,0						22,0		25,0															22,0
S. LORENZO IN BANALE	2		1						1	1																		5
	10,0		25,0						22,0	20,0																		19,3
SEO - SCLEMO	1	1		1	1		3																					7
	14,0	20,0		19,0	24,0		21,3																					20,1
SPIAZZO	1																											1
	14,0																											14,0
STENICO I parte	9	1	6		1		1		3	1	2		1															25
	10,8	14,5	17,7		20,5		18,0		21,7		20,0		21,0															16,1
Numero totale	21	6	8	2	3		4	1	5	2	3		2	1	1													59
Peso medio totale	10,9	17,8	19,3	20,0	21,8		20,5	22,0	20,4	20,5	20,7		23,0	17,2	23,8													17,0

Rilievo età a cura del Sottocomitato per la verifica dell'osservanza dei programmi di prelievo degli Ungulati

Elaborazione dati a cura del Servizio Foreste e Fauna

MASCHI

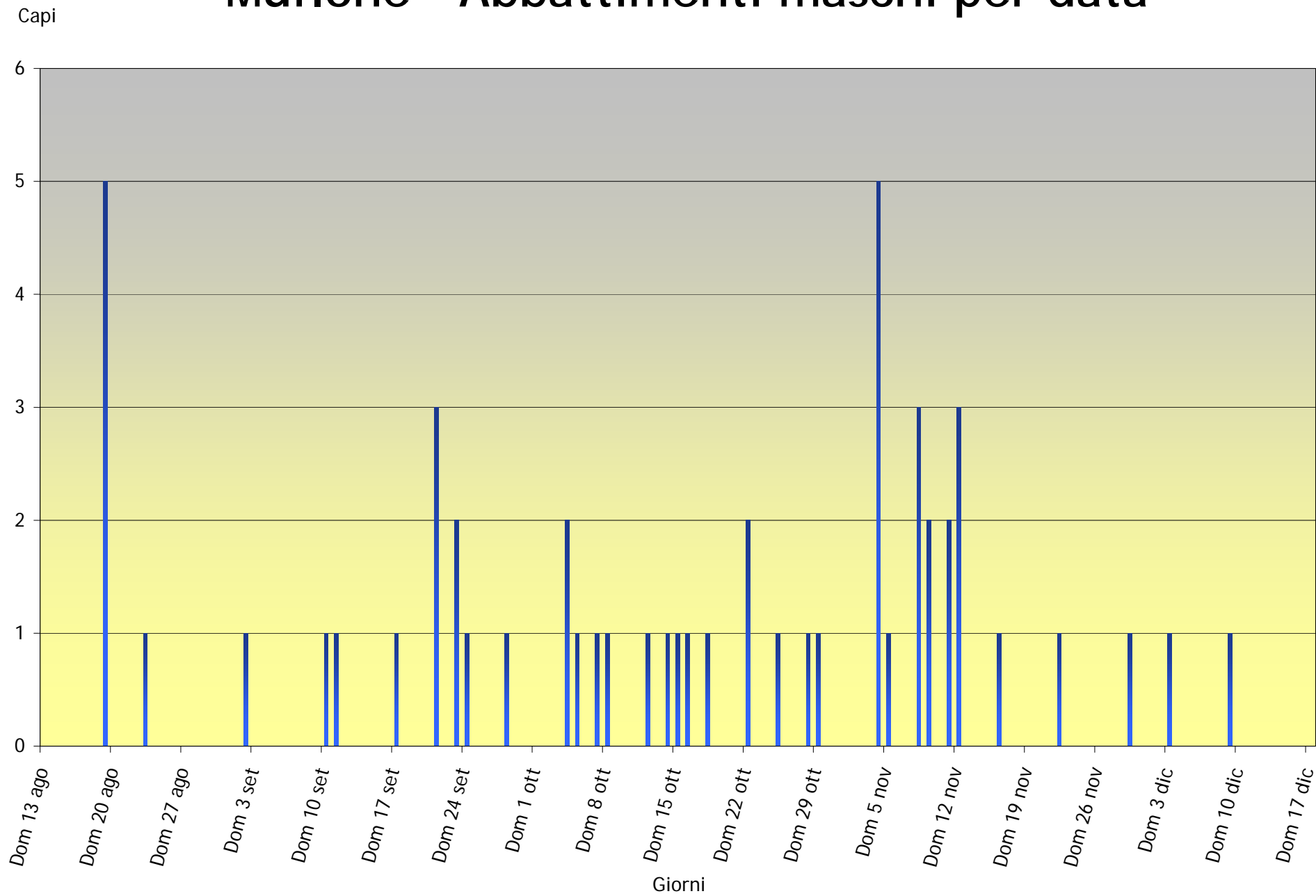
Numero di capi con relativo peso medio per età valutata

Riserva	Picc.	1	2	3	4	5	6	7	8	9	10	11	12	13	14	15	16	17	18	19	20	21	22	23	24	25	NV	Tot.
DORSINO	1 7,5	1 25,5	1 28,6																									3 20,5
GIUSTINO - MASSIMENO II parte	1 12,0					1 36,4																						2 24,2
PINZOLO - BOCENAGO - CARISOLO		1		2 30,0	3 31,1	1 33,0																						7 31,0
RAGOLI	2 11,5	2 20,5	1 27,0	1 28,0																								6 19,8
S. LORENZO IN BANALE		3 24,3	2 31,0																									5 27,0
SEO - SCLEMO	2 15,5	3 17,5	2 24,0	3 29,0																								10 21,9
SPIAZZO				1 34,2																								1 34,2
STENICO I parte	1 17,7	2 17,3	6 26,9	3 32,0	2 25,5	1 30,0	2 38,8																					17 27,3
STORO	2 18,5	2 23,0	1 28,0	2 40,0																								7 27,3
TIARNO DI SOPRA	1 18,0		1 22,0	1 32,0	1 27,0	1 38,0																						5 27,4
Numero totale	10	14	14	13	6	4	2																					63
Peso medio totale	14,6	21,0	26,9	32,1	28,5	34,4	38,8																					25,8

Rilievo età a cura del Sottocomitato per la verifica dell'osservanza dei programmi di prelievo degli Ungulati

Elaborazione dati a cura del Servizio Foreste e Fauna

Muflore - Abbattimenti maschi per data



Muflore - Abbattimenti femmine e piccoli per data

